

РОССИЙСКАЯ ФЕДЕРАЦИЯ
Общество с ограниченной ответственностью
«МРК-С»

Юридический адрес: 443029, г. Самара, ул. Губанова, д.15
Почтовый адрес: 443029, г. Самара, ул. Губанова, д.15
Тел. (846) 245-45-23, 245-45-39, факс (846) 245-45-80
E-mail: samaramrks@mail.ru

Заказчик:

ООО «Стройнефть»

ДОКУМЕНТАЦИЯ ПО ПЛАНИРОВКЕ ТЕРРИТОРИИ

по объекту:

**«Проектирование и строительство Падовского группового водопровода
муниципального района Пестравский Самарской области»**

**Книга 4. Материалы по обоснованию проекта
межевания территории**

Генеральный директор

Главный инженер проекта



С.И. Мялькин

А.А. Сидоров

г. Самара 2022 г.

Справка руководителя проекта, ГИПа

Документация по планировке территории по объекту: «Проектирование и строительство Падовского группового водопровода муниципального района Пестравский Самарской области» разработана в составе, предусмотренном действующим Градостроительным кодексом Российской Федерации (Федеральный закон от 29.12.2004 г. № 190-ФЗ), Законом Самарской области от 12.07.2006 г. № 90-ГД «О градостроительной деятельности на территории Самарской области», в рамках реализации государственной программы Самарской области «Чистая вода» на 2019-2024 годы», утвержденной постановлением Правительства Самарской области от 24.07.2019 № 508.

Руководитель проекта



С.И. Мялькин

Главный инженер проекта

А.А. Сидоров

Инв. № подл.	Подпись и дата	Взам. инв. №					«Проектирование и строительство Падовского группового водопровода муниципального района Пестравский Самарской области»	Лист
			Изм.	Кол.уч.	Лист	№ док		

Состав документации по планировке территории

Наименование		Шифр
Том 1. Основная (утверждаемая) часть проекта планировки территории		ППТ-1
	Раздел 1. «Проект планировки территории. Графическая часть»	
	Раздел 2. «Положение о размещении объекта капитального строительства»	
Том 2. Материалы по обоснованию проекта планировки территории		ППТ-2
	Раздел 3. «Материалы по обоснованию проекта планировки территории. Графическая часть»	
	Раздел 4. «Материалы по обоснованию проекта планировки территории. Пояснительная записка»	
Том 3. Проект межевания территории. Основная часть		ПМТ-1
	Раздел 1. «Проект межевания территории. Графическая часть»	
	Раздел 2. «Проект межевания территории. Текстовая часть»	
Том 4. Материалы по обоснованию проекта межевания территории		ПМТ-2
	Раздел 3. «Материалы по обоснованию проекта межевания территории. Графическая часть»	
	Раздел 4. «Материалы по обоснованию проекта межевания территории. Текстовая часть»	

Инев. № подл.	
Подпись и дата	
Взам. инв. №	

								«Проектирование и строительство Падовского группового водопровода муниципального района Пестравский Самарской области»	Лист
<i>Изм.</i>	<i>Кол.уч.</i>	<i>Лист</i>	<i>№док</i>	<i>Подпись</i>	<i>Дата</i>				3

Том 4. ПРОЕКТ МЕЖЕВАНИЯ ТЕРРИТОРИИ

№ п/п	Наименование	Лист
Материалы по обоснованию проекта межевания территории		
	Раздел 3. «Материалы по обоснованию проекта межевания территории. Графическая часть»	5
3.1	Чертеж по обоснованию проекта межевания территории (совмещенный чертеж, включающий: чертёж границ существующих земельных участков, границ зон с особыми условиями использования территорий, местоположение существующих объектов капитального строительства, границ особо охраняемых природных территорий, границ территорий объектов культурного наследия, границ лесничеств, участков лесничеств, лесных кварталов, лесотаксационных выделов или частей лесотаксационных выделов) М 1:1000 М 1:1000, М 1:2000	6
	Раздел 4. «Пояснительная записка»	96
4.1	Обоснование определения местоположения границ образуемого земельного участка с учетом соблюдения требований к образуемым земельным участкам, в том числе требований к предельным (минимальным и (или) максимальным) размерам земельных участков	96
4.2	Обоснование способа образования земельного участка	97
4.3	Обоснование определения размеров образуемого земельного участка	99
4.4	Обоснование определения границ публичного сервитута, подлежащего установлению в соответствии с законодательством Российской Федерации	99

Инв. № подл.	
Подпись и дата	
Взам. инв. №	

							Лист
<i>Изм.</i>	<i>Кол.уч.</i>	<i>Лист</i>	<i>№ док</i>	<i>Подпись</i>	<i>Дата</i>	«Проектирование и строительство Падовского группового водопровода муниципального района Пестравский Самарской области»	4

Раздел 1 «Проект межевания территории. Графическая часть»

<i>Инв. № подл.</i>	<i>Подпись и дата</i>	<i>Взам. инв. №</i>					«Проектирование и строительство Падовского группового водопровода муниципального района Пестравский Самарской области»	<i>Лист</i> 5
			<i>Изм.</i>	<i>Кол.уч.</i>	<i>Лист</i>	<i>№ док</i>		

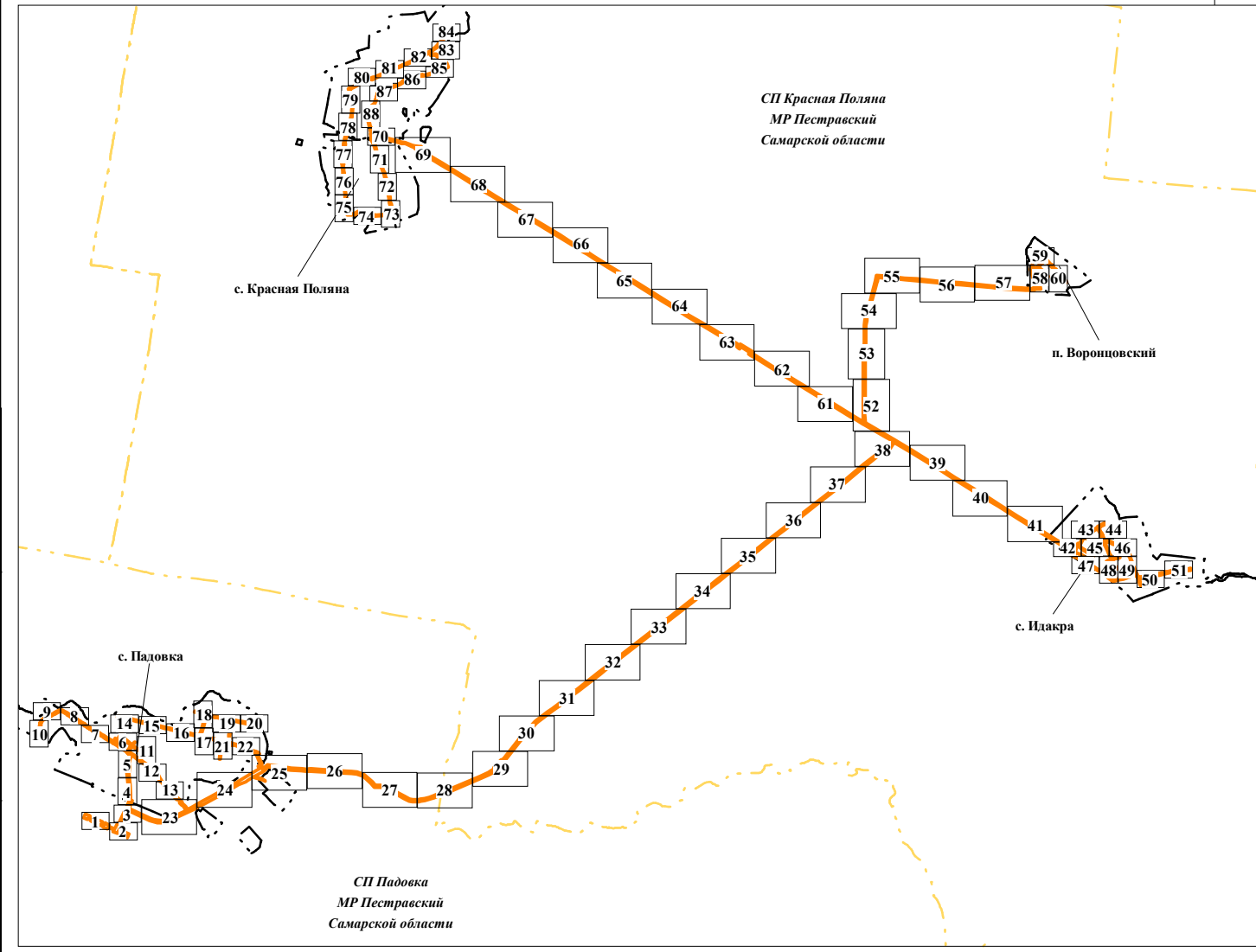
Схема расположения листов Чертежа по обоснованию проекта межевания территории по объекту:
«Проектирование и строительство Падовского группового водопровода муниципального района Пестравский Самарской области»



Условные обозначения:

- граница зоны планируемого размещения линейных объектов
 - граница сельского поселения
 - граница населенного пункта
 - зона размещения временных зданий и сооружений
 - 63:28:0504001 - граница и номер кадастрового квартала
 - граница земельного участка, сведения о котором содержатся в ЕГРН
 - 63:28:0504001:62 - кадастровый номер земельного участка, сведения о котором содержатся в ЕГРН
 - границы публичных сервитутов, подлежащих установлению в соответствии с законодательством Российской Федерации
- Границы зон с особыми условиями использования проектируемых сооружений:**
- охранный зона проектируемого водовода
 - охранный зона проектируемых скважин
 - охранный зона проектируемой насосной станции и станции водоподготовки
 - охранный зона проектируемой водонапорной башни
- Границы зон с особыми условиями использования существующих коммуникаций (сооружений) и объектов:**
- охранный зона ВЛ-6(10) кВ
 - охранный зона сети канализации
 - охранный зона кабеля связи
 - охранный зона газопровода распределения
 - охранный зона водопровода
 - охранный зона ВЛ-0,4 кВ
 - охранный зона нефтепровода
 - охранный зона электрического кабеля
 - водоохранная зона
 - береговая полоса
 - граница сезонно-подтапливаемых участков в естественных условиях
 - границы территорий объектов культурного наследия, включенных в единый государственный реестр объектов культурного наследия (памятников истории и культуры) народов Российской Федерации
 - граница участка нефтяного месторождения
 - граница участка общераспространенных полезных ископаемых
 - 63:28-6.32 - граница охранных зон, согласно сведениям ЕГРН

Схема расположения листов:



						ПМТ-2			
						Документация по планировке территории (проект планировки территории) для размещения объекта: «Проектирование и строительство Падовского группового водопровода муниципального района Пестравский Самарской области»			
Изм.	Кол.уч.	Лист	№ док.	Подпись	Дата	Заказчик: ООО «Стройнефть»	Стадия	Лист	Листов
							П		88
							Чертеж по обоснованию проекта межевания территории Масштаб 1:1000, 1:2000 (Формат А3)		
						ООО "МРК-С"			

Взам. инв. №	
Подпись и дата	
Инв. № подл.	

Схема расположения листов Чертежа по обоснованию проекта межевания территории по объекту:
«Проектирование и строительство Падовского группового водопровода муниципального района Пестравский Самарской области»

Ситуационная схема размещения объекта М 1:200000



Экспликация зон с особыми условиями использования территории, утвержденные в установленном порядке и внесенные в сведения ЕГРН:

Учетный номер	Наименование зоны с особыми условиями использования
63:28-6.11	Охранная зона ВЛ 35кВ Падовка-1 (Пестравка, падовка, Марьевка)
63:28-6.116	Охранная зона существующей газораспределительной сети "Газопровод высокого давления с.Кр. Поляна от ГК5 до ГРП"
63:28-6.12	Зона с особыми условиями использования территории охранная зона сооружения - ЛЭП ПС Марьевка Ф-2 в Пестравском районе Самарской области
63:28-6.124	Охранная зона существующей газораспределительной сети "Газопровод высокого давления с. Идакра от АГРС до ГРП, котельной"
63:28-6.139	Охранная зона существующей газораспределительной сети "Газопровод высокого давления в с. Падовка от м. вр. ГРП до котельной"
63:28-6.157	Санитарно-защитная зона для производственного объекта АО "Самаранефтегаз": "Сбор нефти и газа со скважин №№22, 25 Падовского месторождения"
63:28-6.161	Охранная зона существующей газораспределительной сети "Газопровод высокого давления в с. Падовка до котельной МТМ"
63:28-6.162	Охранная зона существующей газораспределительной сети "Газопровод высокого давления с. Идакра от АГРС до ГРП, котельной (до школы)"
63:28-6.19	Охранная зона магистрального газопровода Мокроус - Самара - Тольятти (210,1 - 226) в границах муниципального района Пестравский Самарской области
63:28-6.216	Охранная зона существующей газораспределительной сети "Газопровод высокого давления от АГРС с. Кр. Поляна до ГРП с. Падовка"
63:28-6.217	Санитарно-защитная зона для производственного объекта АО "Самаранефтегаз": "Сбор нефти и газа со скважины № 7 Западно-Бородинского месторождения"
63:28-6.226	Охранная зона существующей газораспределительной сети "Газопровод высокого давления от АГРС до котельной (промышленность) в с. Кр. Поляна"
63:28-6.26	Зона с особыми условиями использования территории охранная зона сооружения - ЛЭП ПС Марьевка Ф-1 в Пестравском районе Самарской области
63:28-6.27	Зона с особыми условиями использования территории охранная зона сооружения - ЛЭП ПС Падовка Ф-2 в Пестравском районе Самарской области
63:28-6.32	Зона с особыми условиями использования территории охранная зона сооружения - ЛЭП ПС Падовка Ф-1 в Пестравском районе Самарской области
63:28-6.434	Санитарно-защитная зона для действующего объекта АО "Самаранефтегаз": "Сбор нефти и газа со скважины № 5 Западно-Бородинского месторождения" по адресу: Самарская область, Пестравский район, земельный участок с кадастровым номером 63:28:0303004:55
63:28-6.438	Охранная зона объекта «Строительство ВОЛС до РТРС с. Красная Поляна, муниципальный район Пестравский»
63:28-6.466	Охранная зона объекта "Строительство ВОЛС до УД в ЛПУ по инвестиционному проекту "Подключение больниц и поликлиник к сети Интернет в Самарском филиале в 2018 году 1 этап" на участке "АТС с. Марьевка – ЛПУ с. Падовка ул. Ширшакова, д. 81 Пестравского района"
63:28-6.479	Охранная зона кабельной линии связи вдоль газопровода Мокроус-Самара-Тольятти на участке КС3-НУП5/2, входящей в имущественный комплекс линейное сооружение - «Магистральный газопровод Мокроус-Самара-Тольятти» (Литер ЗЛ, ЗА)
63:28-6.480	Охранная зона кабельной линии связи вдоль газопровода-отвода к газораспределительной станции 95
63:28-6.54	Охранная зона Магистральный газопровод Мокроус-Самара-Тольятти
63:28-6.59	Охранная зона газопровода-отвода в Р.Ц. Пестравка (к ГРС - 62) в границах муниципального района Пестравский Самарской области
63:28-6.68	Зона с особыми условиями использования территории охранная зона сооружения - ЛЭП ПС Падовка Ф-7 в Пестравском районе Самарской области

ПРИМЕЧАНИЕ:

Границы существующих сервитутов, установленных в соответствии с законодательством Российской Федерации - отсутствуют.

Границы зон с особыми условиями использования территории, подлежащие установлению в связи с размещением линейных объектов, подлежащих реконструкции в связи с изменением их местоположения - отсутствуют.

Согласно письма Министерства природных ресурсов и экологии Российской Федерации от 30.04.2020г. №15-47/10213, а также перечню, прилагаемому к указанному письму – на территории Пестравского района Самарской области, особо охраняемые природные территории федерального значения отсутствуют.

Особо охраняемые природные территории регионального значения отсутствуют. (основание - письмо Министерства лесного хозяйства, охраны окружающей среды и природопользования Самарской области №МЛХ-03-03/25790 от 18.10.2021г).

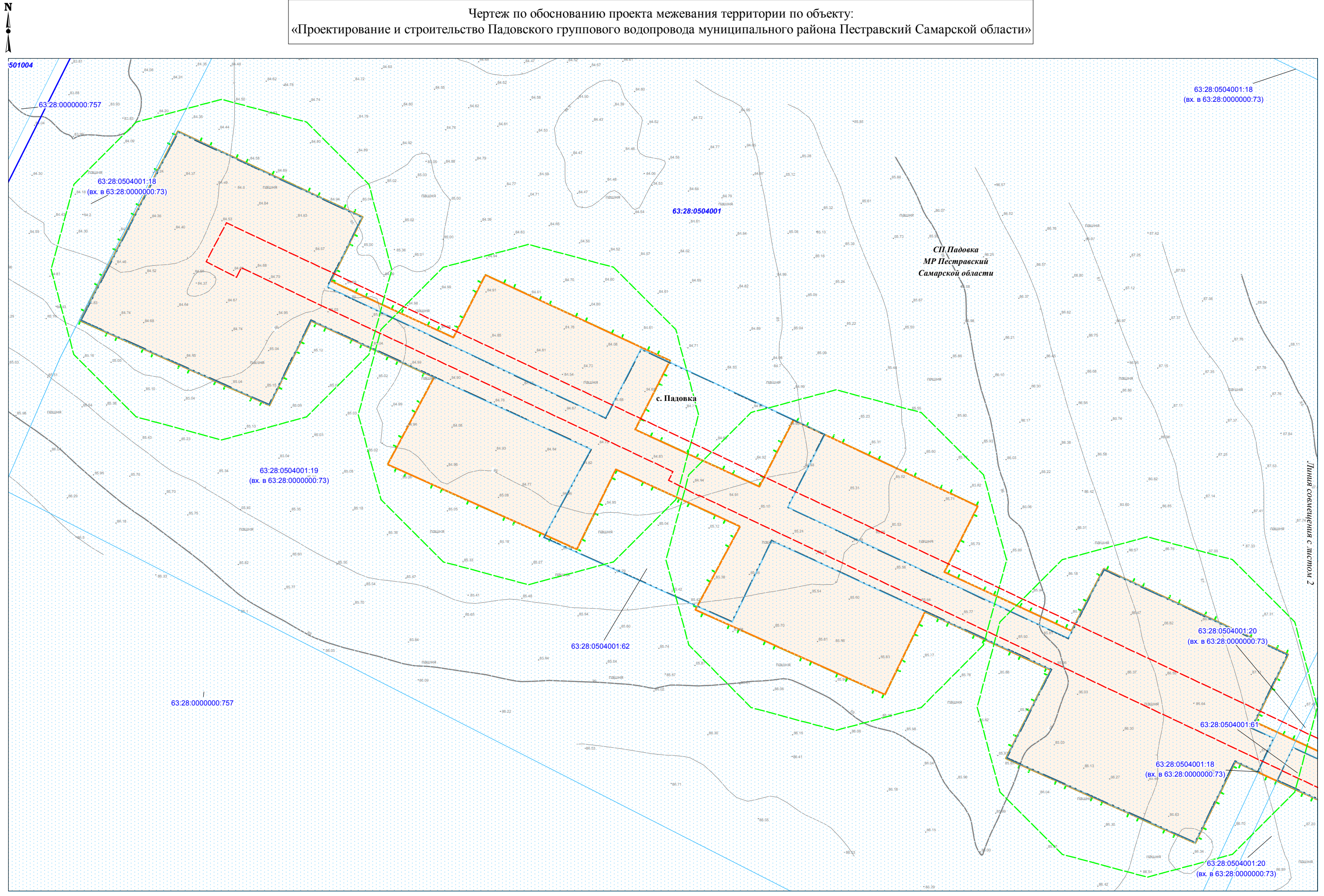
Особо охраняемые природные территории местного значения отсутствуют. (основание - письмо Администрации муниципального района Пестравский Самарской области от 04.02.2022г. №199/1).

Границы лесничеств, лесопарков, участковых лесничеств, лесных кварталов, лесотаксационных выделов или частей лесотаксационных выделов - отсутствуют. (Основание - письмо Министерства лесного хозяйства, охраны окружающей среды и природопользования Самарской области №МЛХ-03-03/25790 от 18.10.2021г).

Изм.	Кол.уч.	Лист	№ док.	Подпись	Дата	ПМТ-2			
						Документация по планировке территории (проект планировки территории) для размещения объекта: «Проектирование и строительство Падовского группового водопровода муниципального района Пестравский Самарской области»			
Зам.директора	Зайцева Ю.А.					Заказчик: ООО «Стройнефть»	Стадия	Лист	Листов
Глав. спец.	Фомичева Е.Р.						П		88
Разработал	Сидоров А.А.						ООО "МРК-С"		
						Чертеж по обоснованию проекта межевания территории Масштаб 1:1000, 1:2000 (Формат А3)			

Взам. инв. №	
Подпись и дата	
Инв. № подл.	

Чертеж по обоснованию проекта межевания территории по объекту:
«Проектирование и строительство Падовского группового водопровода муниципального района Пестравский Самарской области»



Изн. № подл.	Подпись и дата	Взам. инв. №

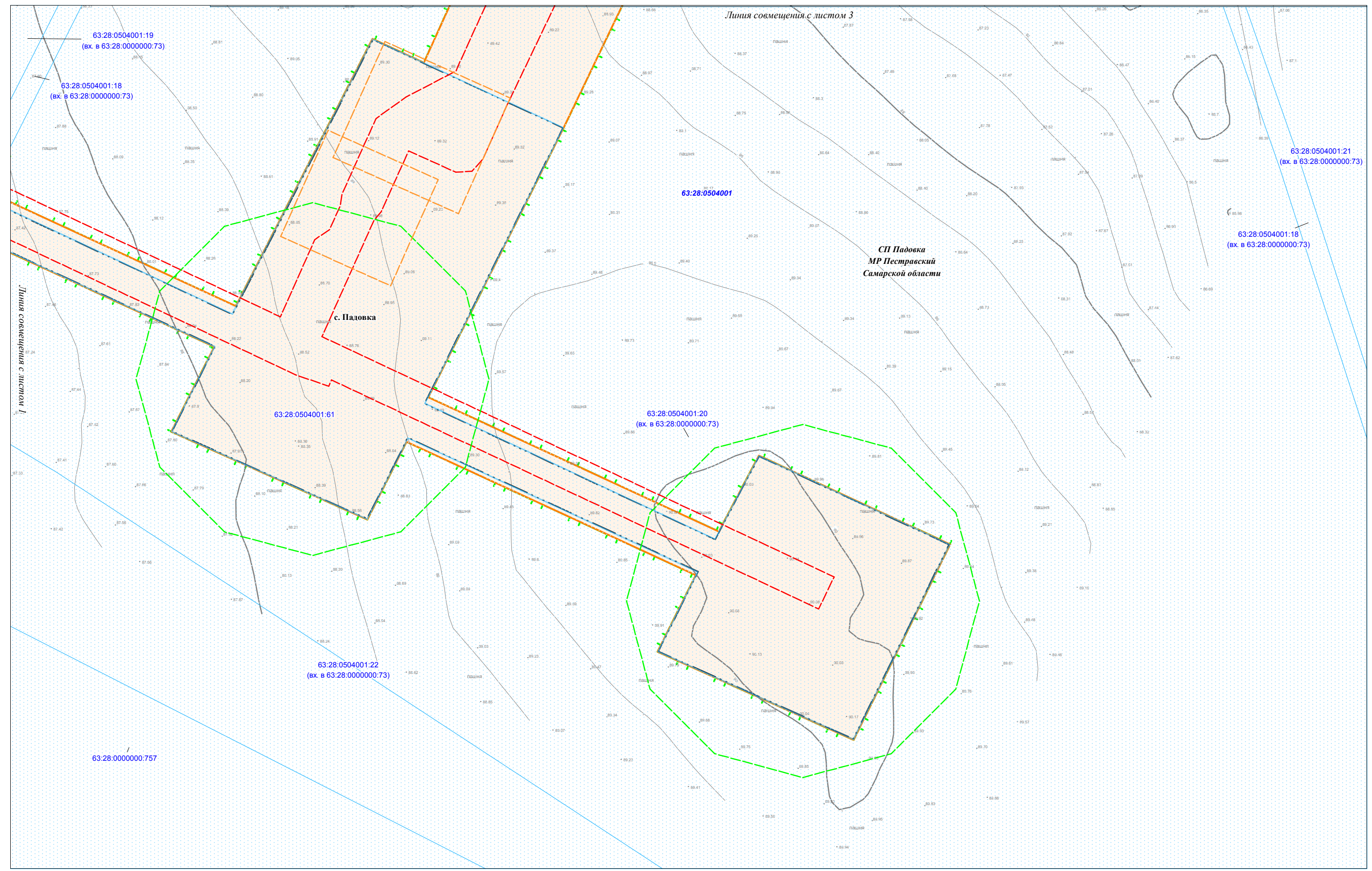
Условные обозначения представлены на Схеме расположения листов Чертежа по обоснованию проекта межевания территории

Изм.	Кол.уч.	Лист	№ док.	Подпись	Дата

Чертеж по обоснованию
проекта межевания территории
М 1:1000 (Формат А3)

Лист
1

Чертеж по обоснованию проекта межевания территории по объекту:
 «Проектирование и строительство Падовского группового водопровода муниципального района Пестравский Самарской области»



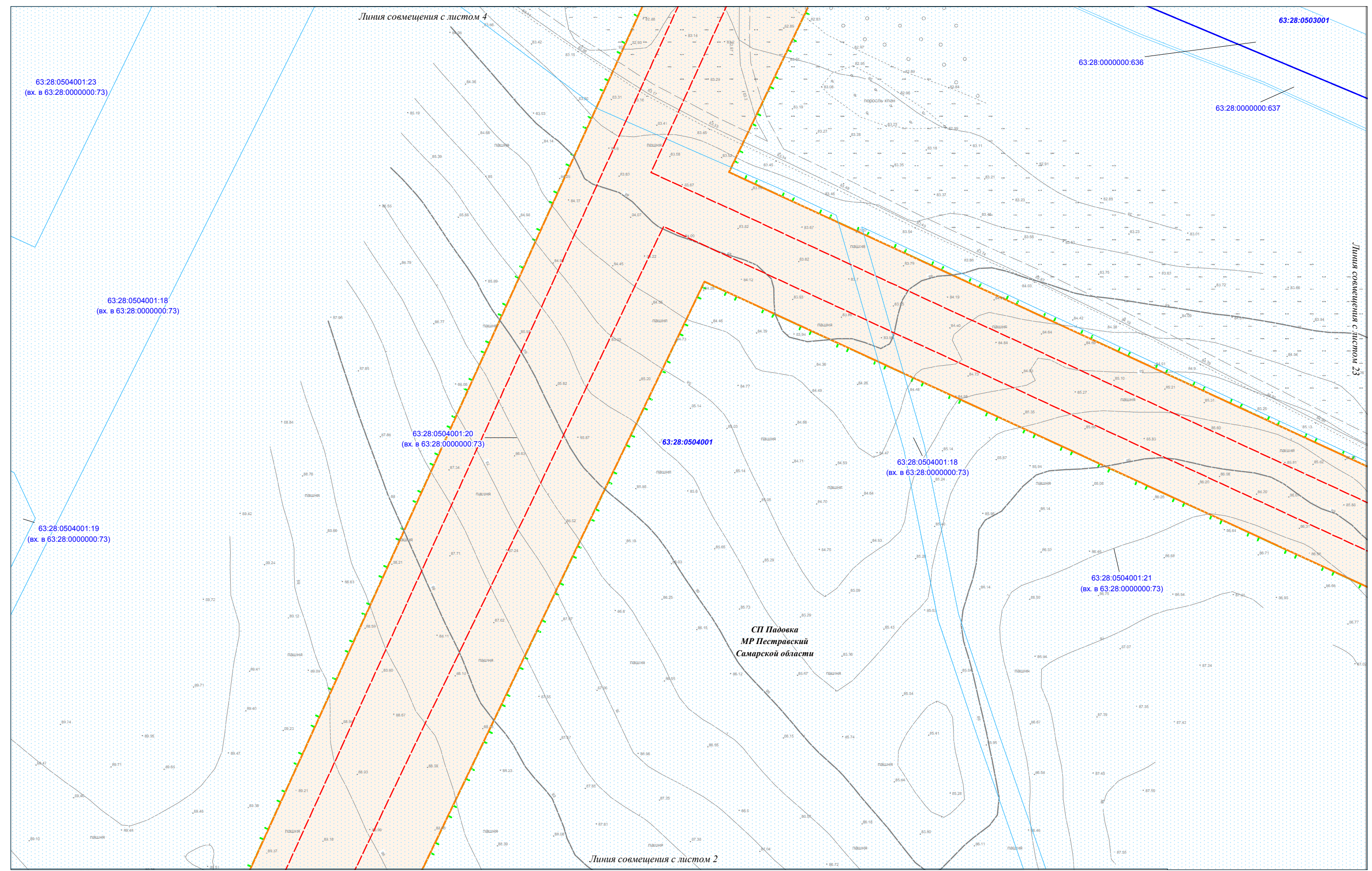
Ивл.№ подл.	Подпись и дата	Взам. ивл. №

Условные обозначения представлены на Схеме расположения листов Чертежа по обоснованию проекта межевания территории

Изм.	Кол.уч.	Лист	N док.	Подпись	Дата

Чертеж по обоснованию
 проекта межевания территории
 М 1:1000 (Формат А3)

Чертеж по обоснованию проекта межевания территории по объекту:
 «Проектирование и строительство Падовского группового водопровода муниципального района Пестравский Самарской области»



Итв.№ подл.	Подпись и дата	Взам. итв. №

Условные обозначения представлены на Схеме расположения листов Чертежа по обоснованию проекта межевания территории

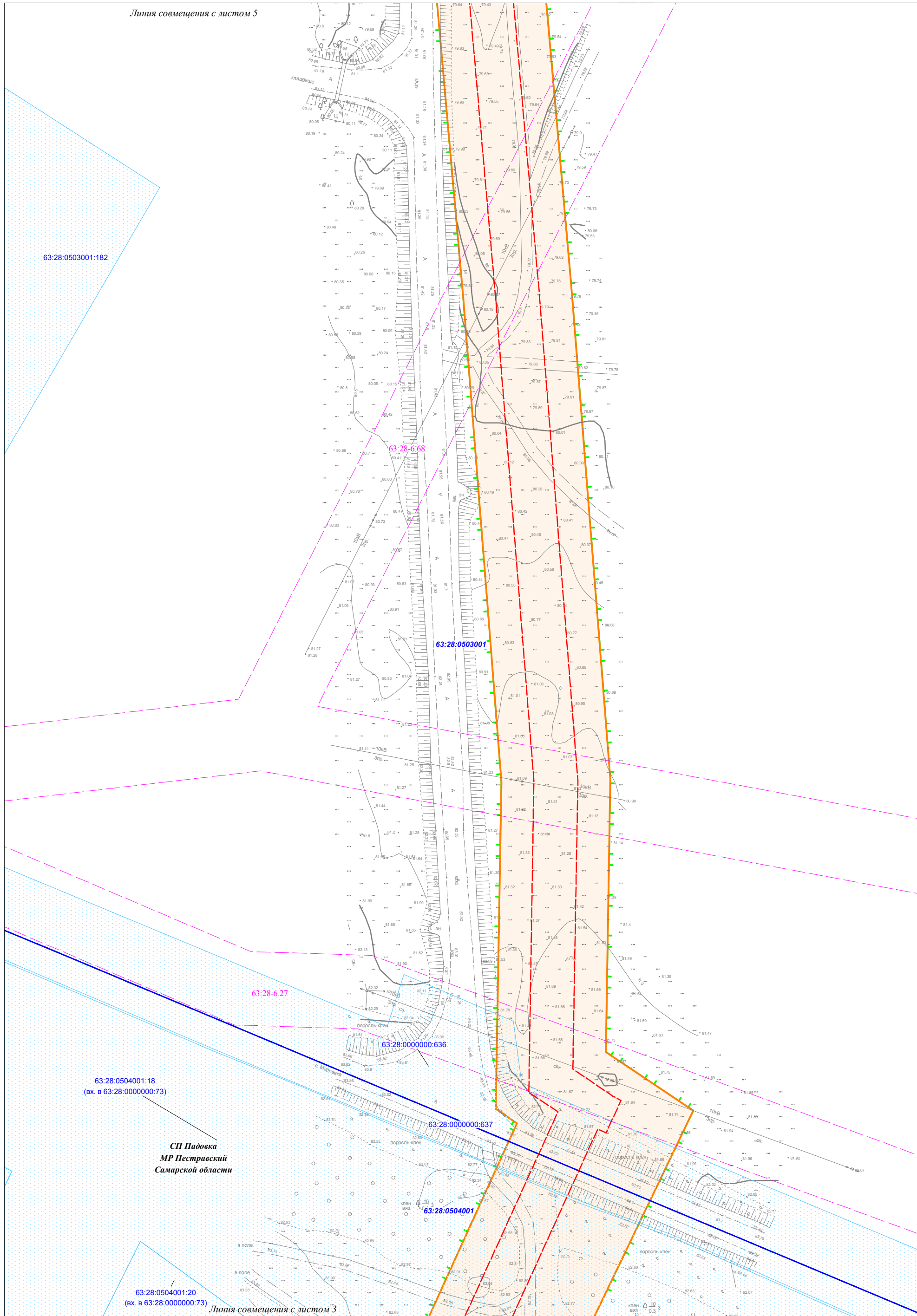
Изм.	Кол.уч.	Лист	N док.	Подпись	Дата

Чертеж по обоснованию
 проекта межевания территории
 М 1:1000 (Формат А3)

Лист
3

Чертеж по обоснованию проекта межевания территории по объекту:
«Проектирование и строительство Падовского группового водопровода муниципального района Пестравский Самарской области»

Линия совмещения с листом 5



63:28.0503001:182

63:28-6-68

63:28.0503001

63:28-6-27

63:28.0000000:636

63:28.0504001:18
(вх. в 63:28.0000000:73)

СП Падовка
МР Пестравский
Самарской области

63:28.0504001

63:28.0504001:20
(вх. в 63:28.0000000:73)

Линия совмещения с листом 3

Условные обозначения представлены на Схеме расположения листов Чертежа по обоснованию проекта межевания территории

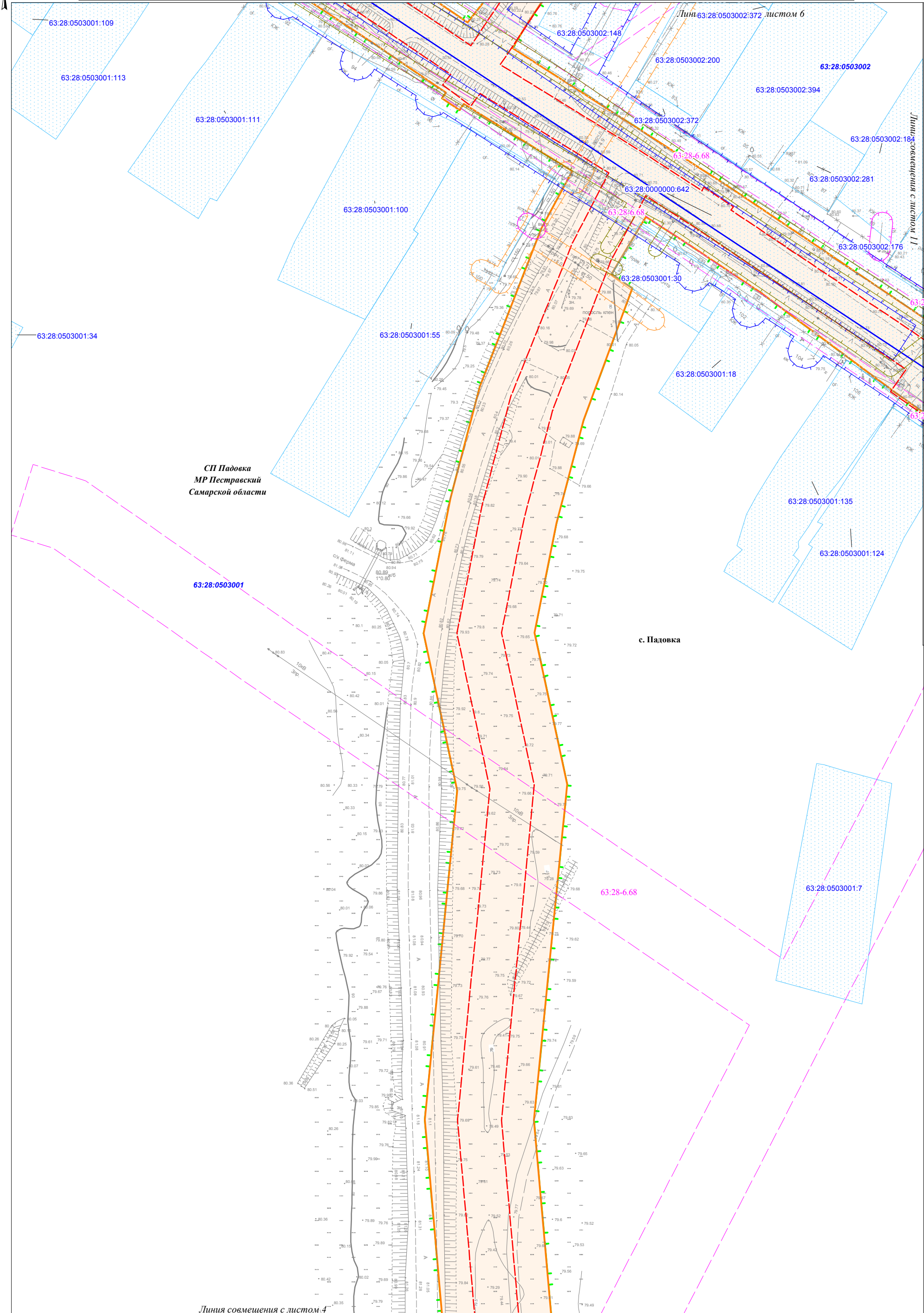
Изм.	Кол.уч.	Лист	№ док.	Подпись	Дата

Чертеж по обоснованию проекта межевания территории
М 1:1000 (Формат А3)

Лист
4

Интв.№ подл.	Подпись и дата	Взам. инв. №

Чертеж по обоснованию проекта межевания территории по объекту:
«Проектирование и строительство Падовского группового водопровода муниципального района Пестравский Самарской области»



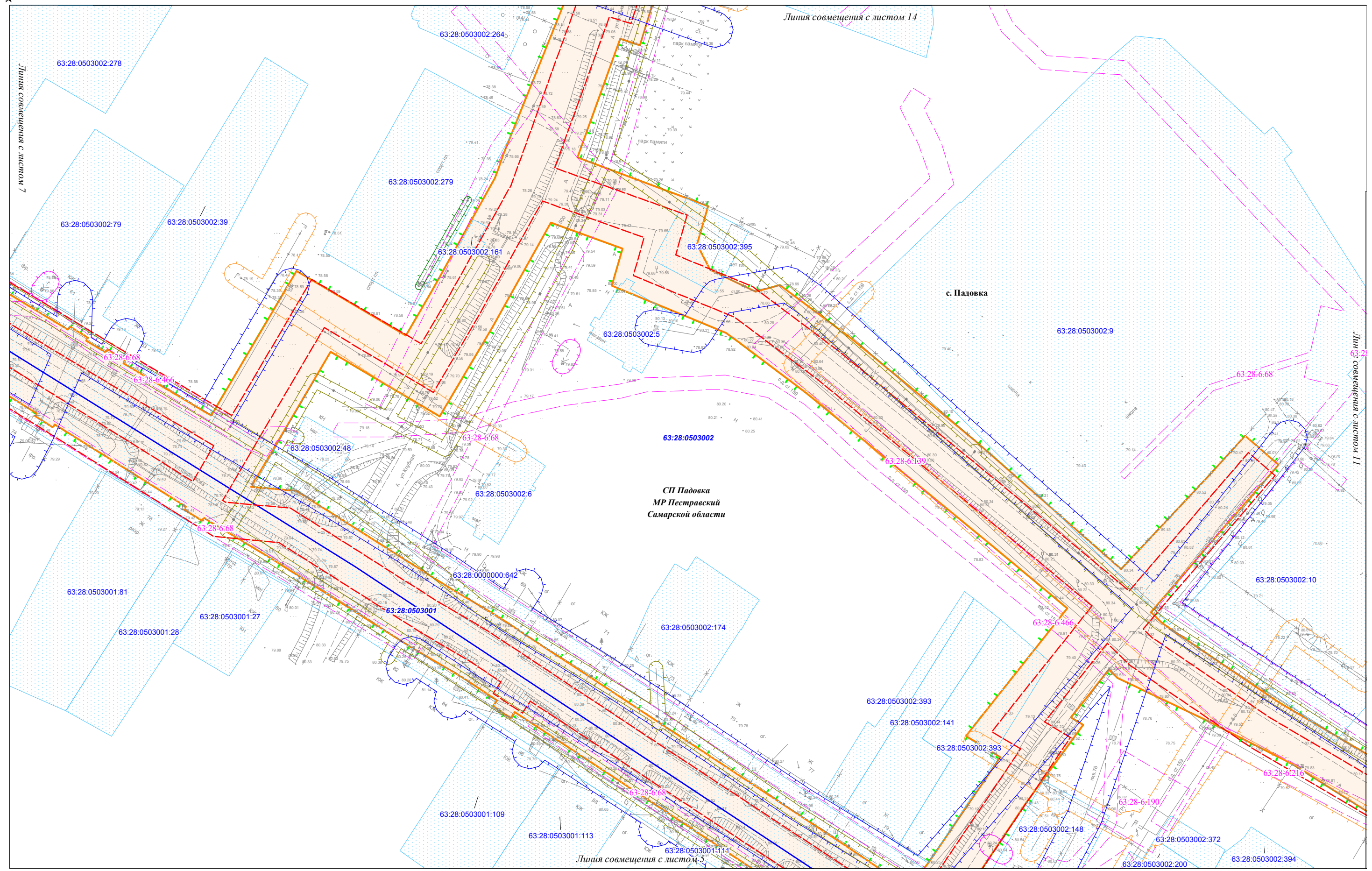
Ивл.№ подл.	Подпись и дата	Взам. инв. №

Условные обозначения представлены на Схеме расположения листов Чертежа по обоснованию проекта межевания территории

Изм.	Кол.уч.	Лист	N док.	Подпись	Дата

Чертеж по обоснованию проекта межевания территории
М 1:1000 (Формат А3)

**Чертеж по обоснованию проекта межевания территории по объекту:
«Проектирование и строительство Падовского группового водопровода муниципального района Пестравский Самарской области»**



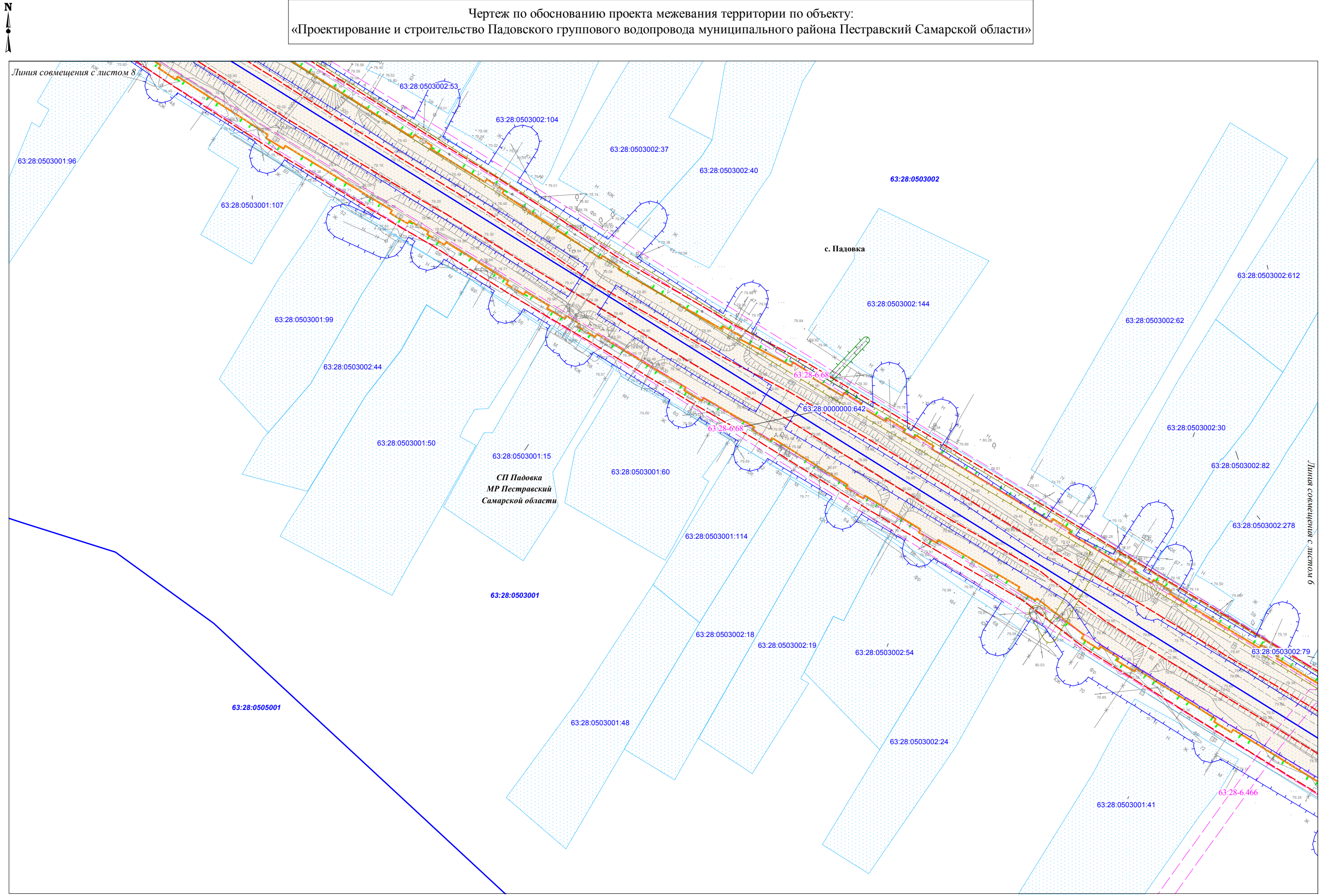
Ивл. № подл.	Подпись и дата	Взам. инв. №

Условные обозначения представлены на Схеме расположения листов Чертежа по обоснованию проекта межевания территории

Изм.	Кол.уч.	Лист	N док.	Подпись	Дата

**Чертеж по обоснованию
проекта межевания территории
М 1:1000 (Формат А3)**

Чертеж по обоснованию проекта межевания территории по объекту:
 «Проектирование и строительство Падовского группового водопровода муниципального района Пестравский Самарской области»



Изм. № подл.	Подпись и дата	Взам. инв. №

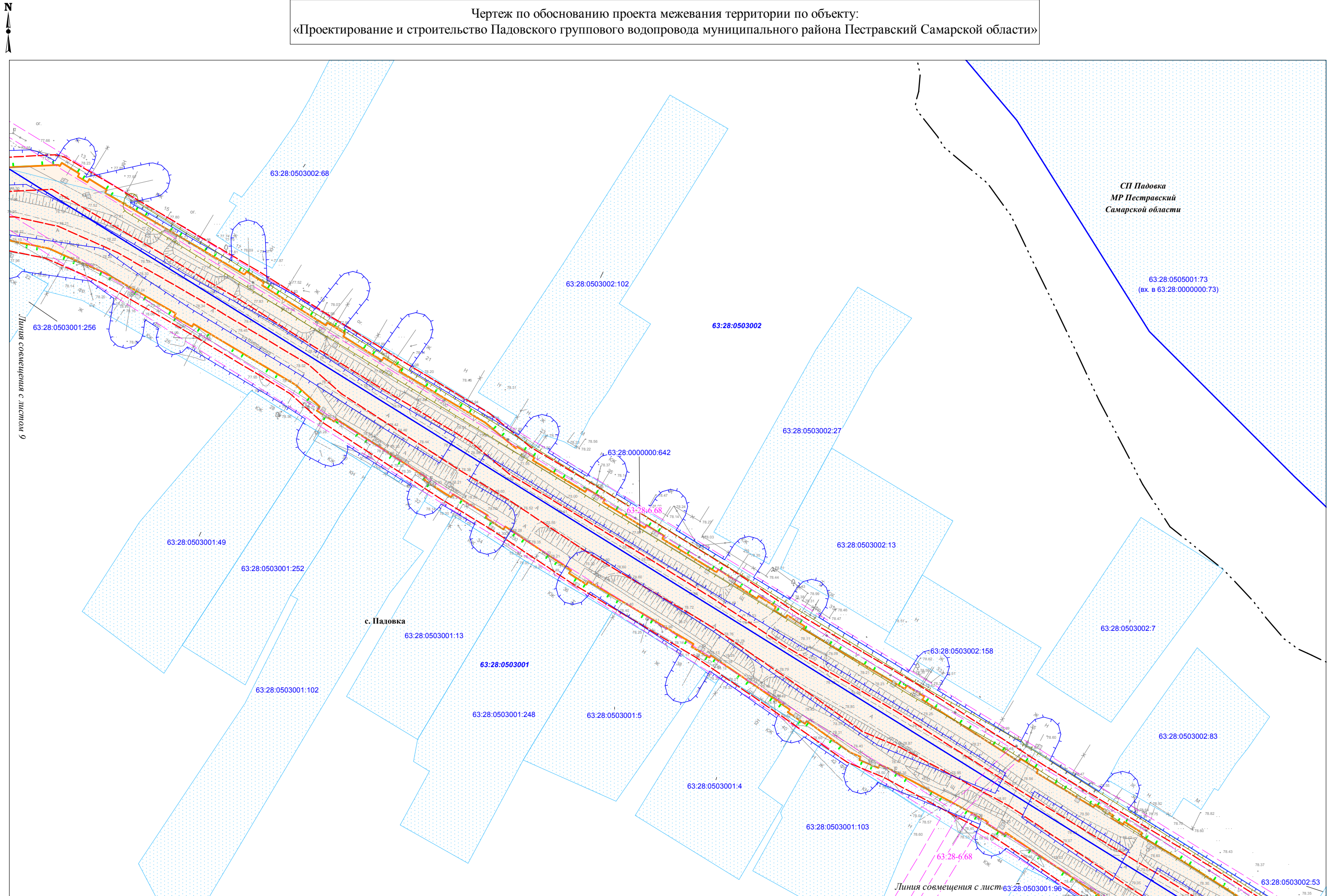
Условные обозначения представлены на Схеме расположения листов Чертежа по обоснованию проекта межевания территории

Изм.	Кол.уч.	Лист	N док.	Подпись	Дата

Чертеж по обоснованию
 проекта межевания территории
 М 1:1000 (Формат А3)

Лист
7

Чертеж по обоснованию проекта межевания территории по объекту:
 «Проектирование и строительство Падовского группового водопровода муниципального района Пестравский Самарской области»



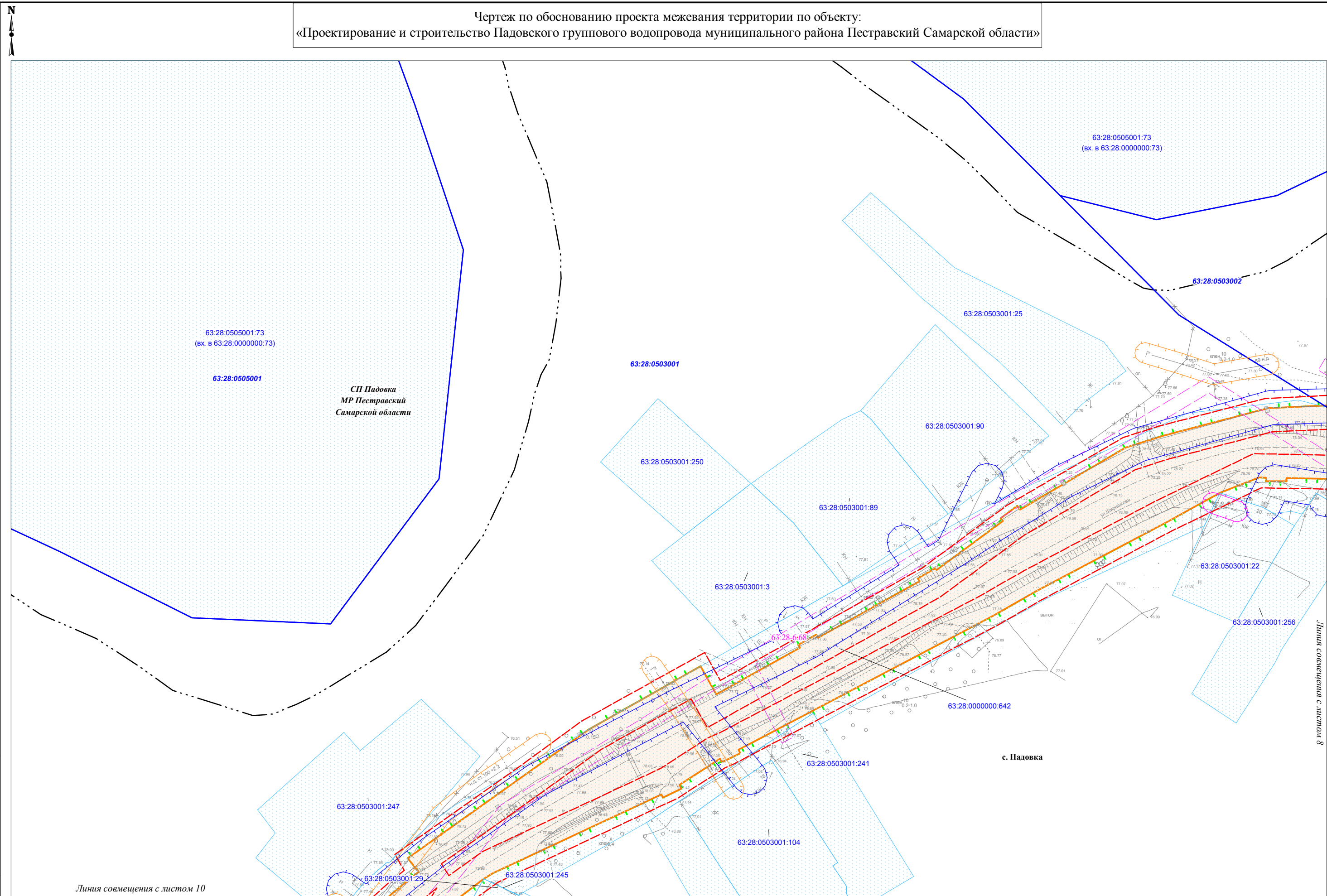
Ивл.№ подл.	Подпись и дата	Взам. инв. №

Условные обозначения представлены на Схеме расположения листов Чертежа по обоснованию проекта межевания территории

Изм.	Кол.уч.	Лист	N док.	Подпись	Дата

Чертеж по обоснованию
 проекта межевания территории
 М 1:1000 (Формат А3)

Чертеж по обоснованию проекта межевания территории по объекту:
«Проектирование и строительство Падовского группового водопровода муниципального района Пестравский Самарской области»



Изм. № подл.	Подпись и дата	Взам. инв. №

Условные обозначения представлены на Схеме расположения листов Чертежа по обоснованию проекта межевания территории

Изм.	Кол.уч.	Лист	N док.	Подпись	Дата

Чертеж по обоснованию проекта межевания территории М 1:1000 (Формат А3)

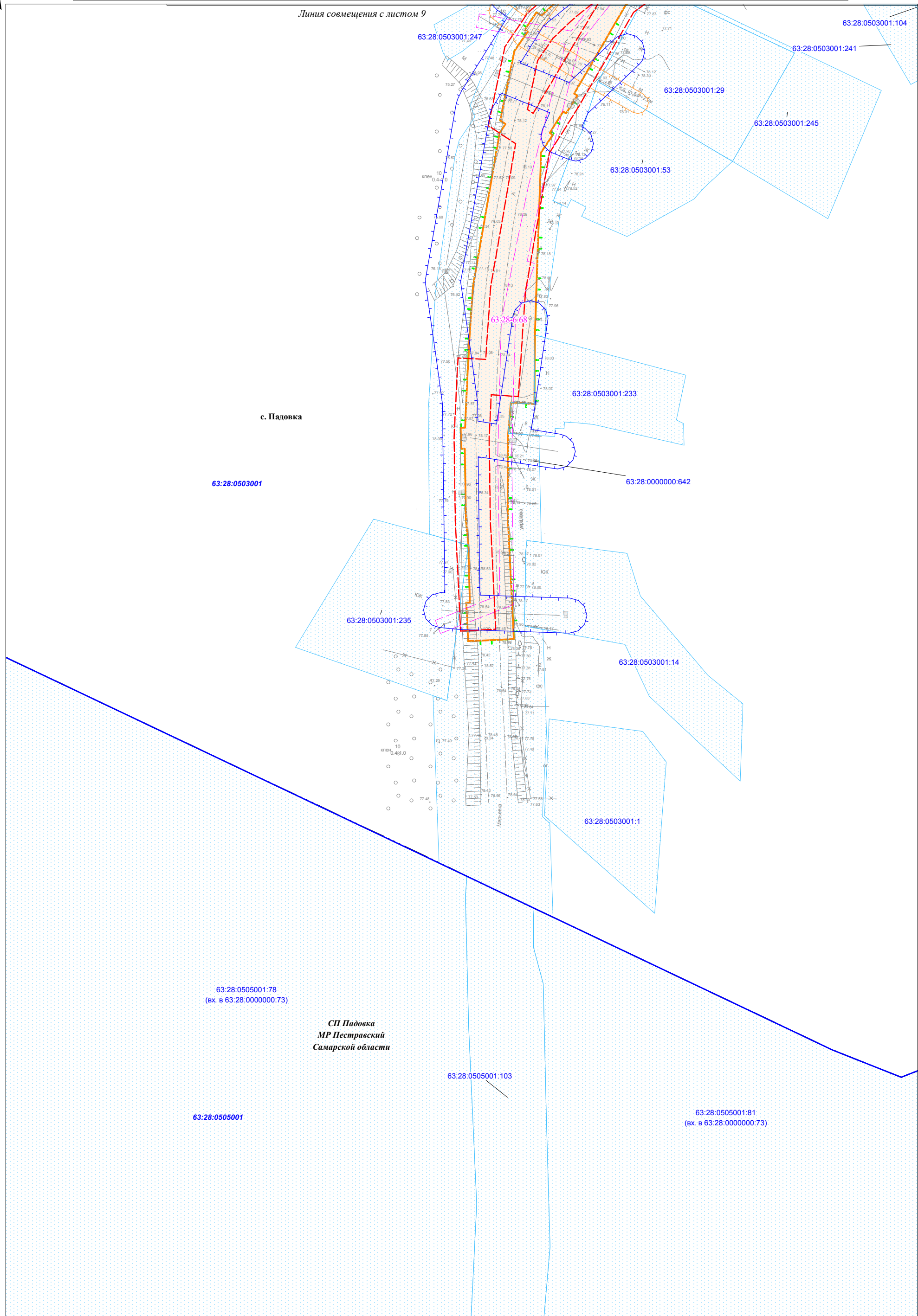
Лист
9

Линия совмещения с листом 8

Линия совмещения с листом 10

Чертеж по обоснованию проекта межевания территории по объекту:
«Проектирование и строительство Падовского группового водопровода муниципального района Пестравский Самарской области»

Линия совмещения с листом 9



с. Падовка

63:28:0503001

СП Падовка
МР Пестравский
Самарской области

Ивл.№ подл.	Подпись и дата	Взам. инв. №

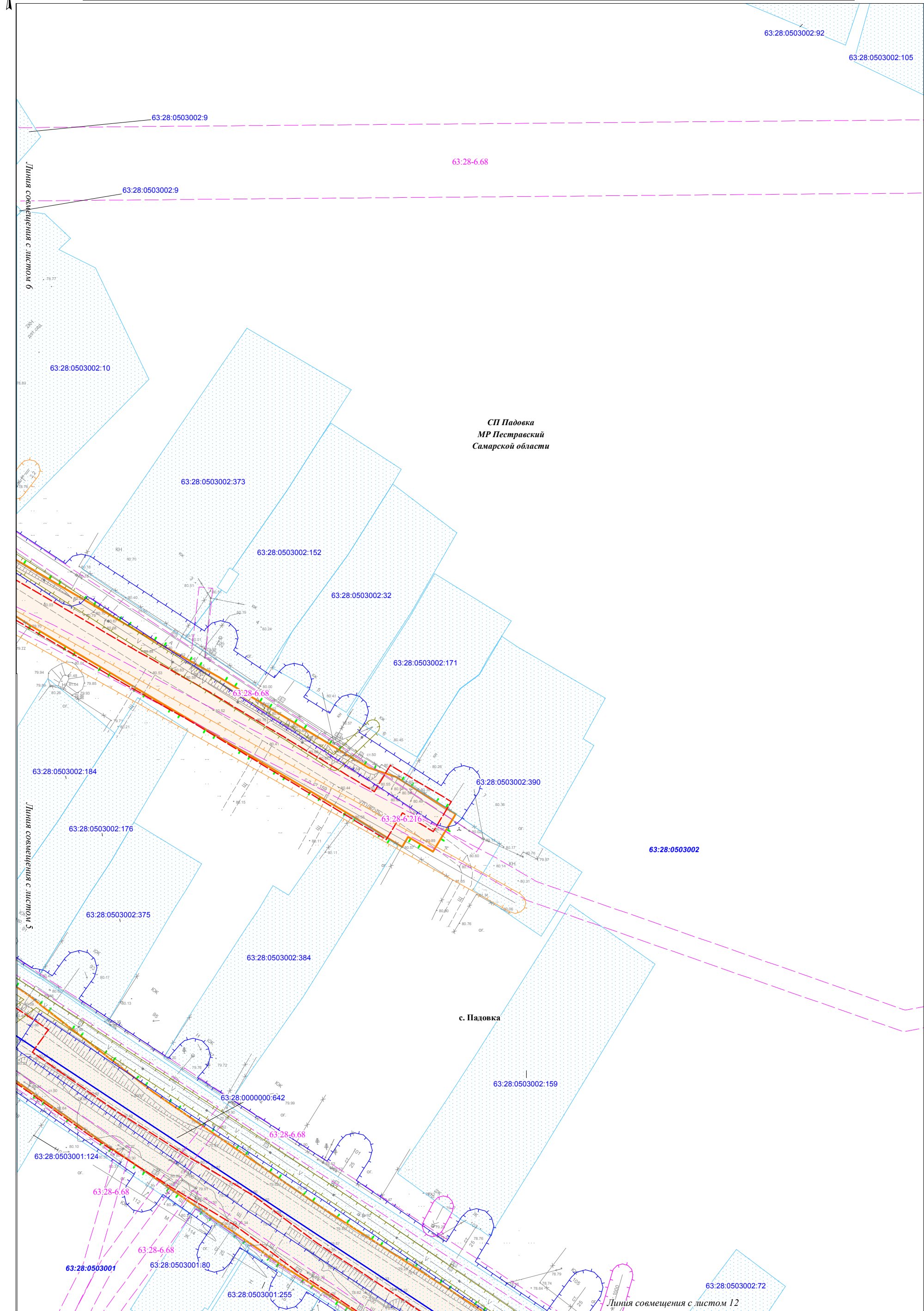
Условные обозначения представлены на Схеме расположения листов Чертежа по обоснованию проекта межевания территории

Изм.	Кол.уч.	Лист	N док.	Подпись	Дата

Чертеж по обоснованию
проекта межевания территории
М 1:1000 (Формат А3)

Лист
10

Чертеж по обоснованию проекта межевания территории по объекту:
«Проектирование и строительство Падовского группового водопровода муниципального района Пестравский Самарской области»



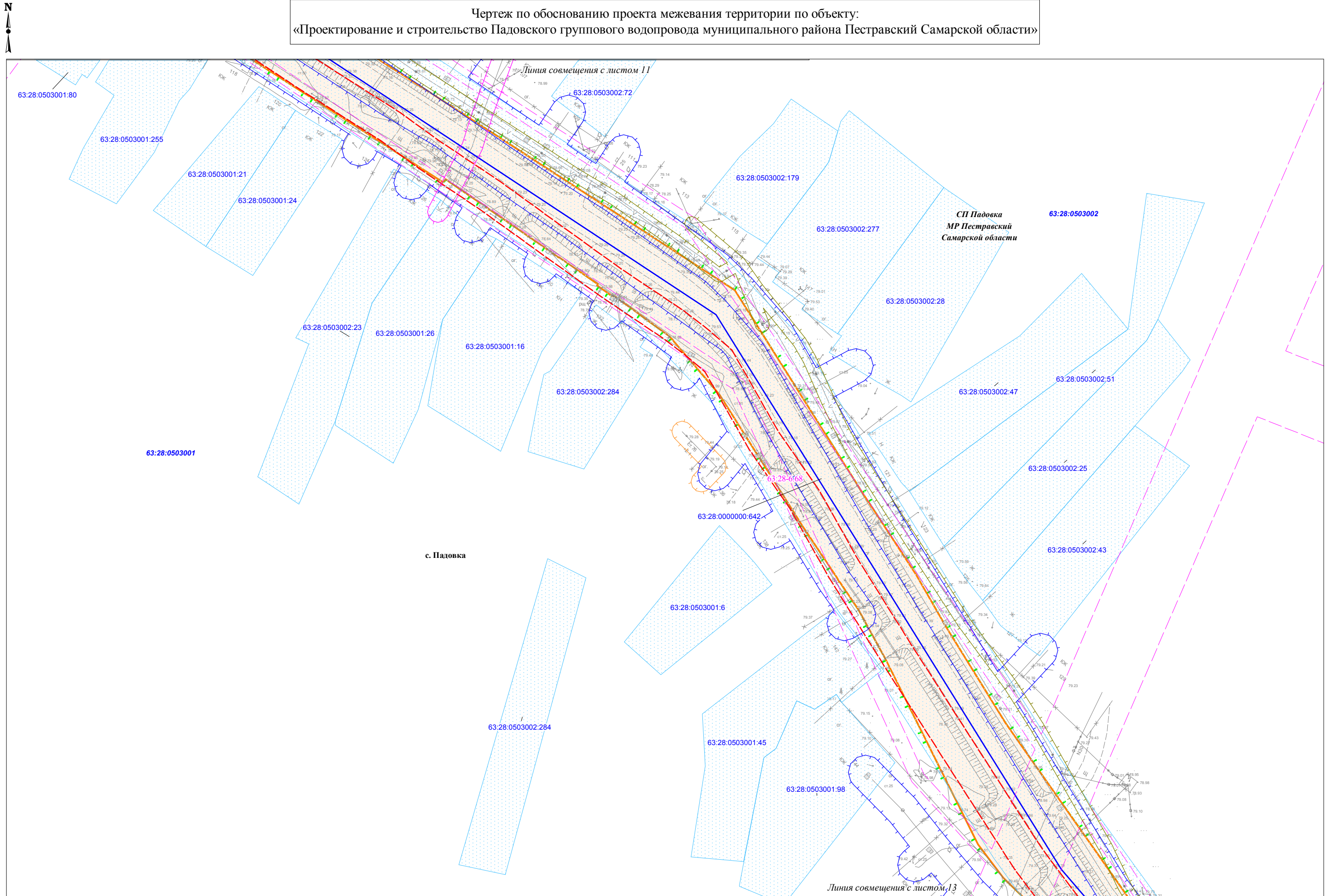
Ивл.№ подл.	Подпись и дата	Взам. инв. №

Условные обозначения представлены на Схеме расположения листов Чертежа по обоснованию проекта межевания территории

Изм.	Кол.уч.	Лист	N док.	Подпись	Дата

Чертеж по обоснованию проекта межевания территории
М 1:1000 (Формат А3)

Чертеж по обоснованию проекта межевания территории по объекту:
«Проектирование и строительство Падовского группового водопровода муниципального района Пестравский Самарской области»



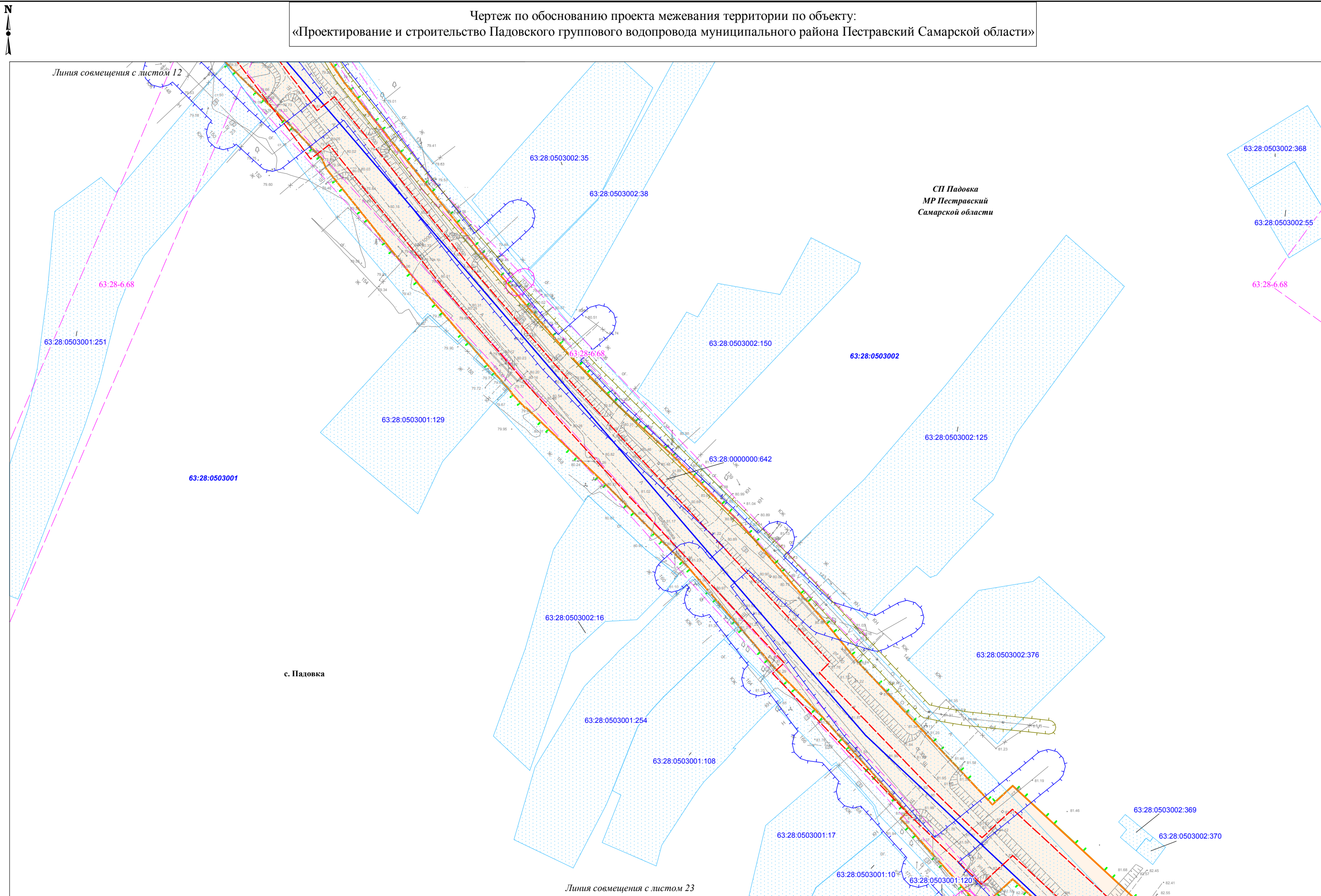
Изм. № подл.	Подпись и дата	Взам. инв. №

Условные обозначения представлены на Схеме расположения листов Чертежа по обоснованию проекта межевания территории

Изм.	Кол.уч.	Лист	N док.	Подпись	Дата

Чертеж по обоснованию
проекта межевания территории
М 1:1000 (Формат А3)

Чертеж по обоснованию проекта межевания территории по объекту:
«Проектирование и строительство Падовского группового водопровода муниципального района Пестравский Самарской области»



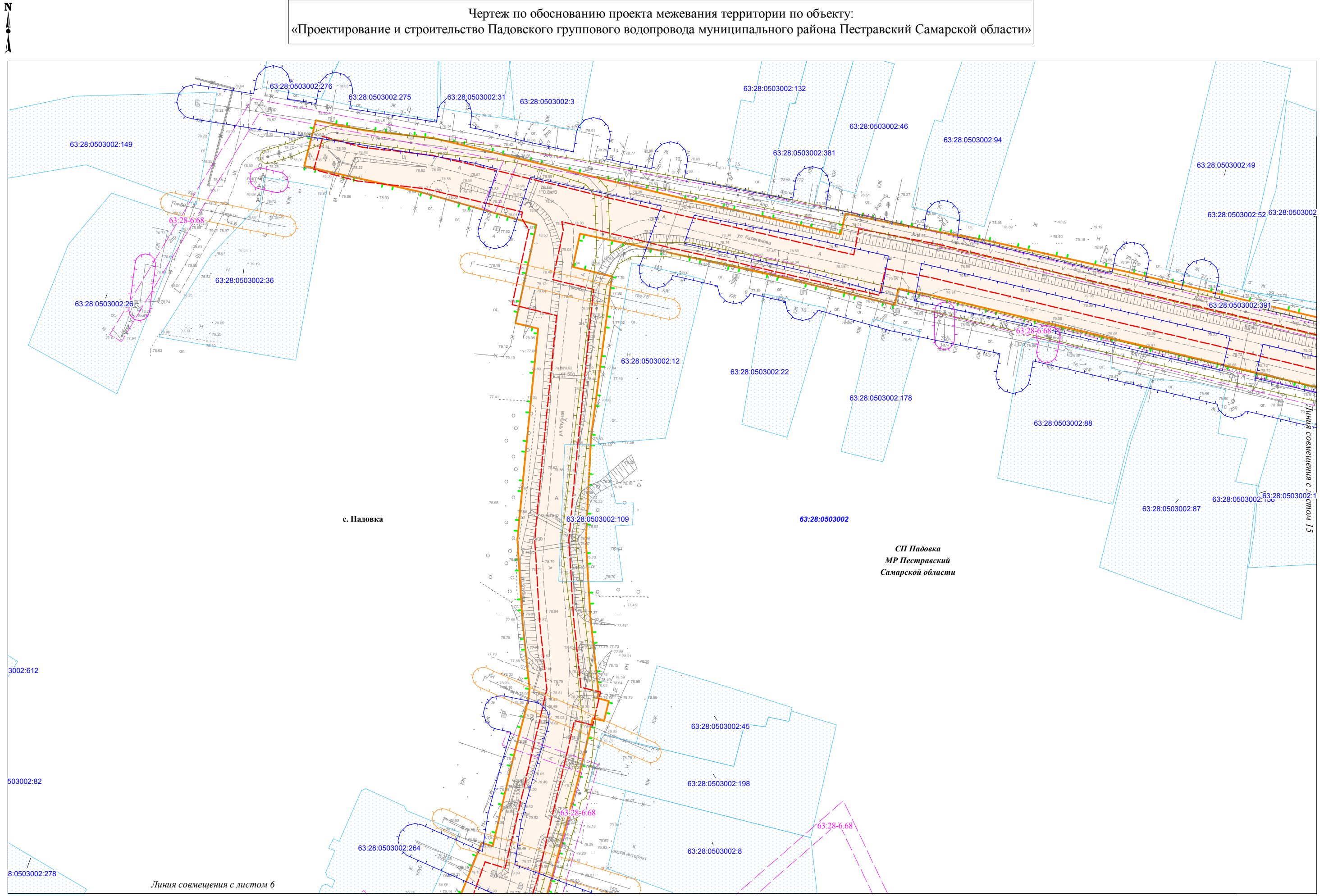
Ивл.№ подл.	Подпись и дата	Взам. инв. №

Условные обозначения представлены на Схеме расположения листов Чертежа по обоснованию проекта межевания территории

Изм.	Кол.уч.	Лист	N док.	Подпись	Дата

Чертеж по обоснованию
проекта межевания территории
М 1:1000 (Формат А3)

Чертеж по обоснованию проекта межевания территории по объекту:
 «Проектирование и строительство Падовского группового водопровода муниципального района Пестравский Самарской области»



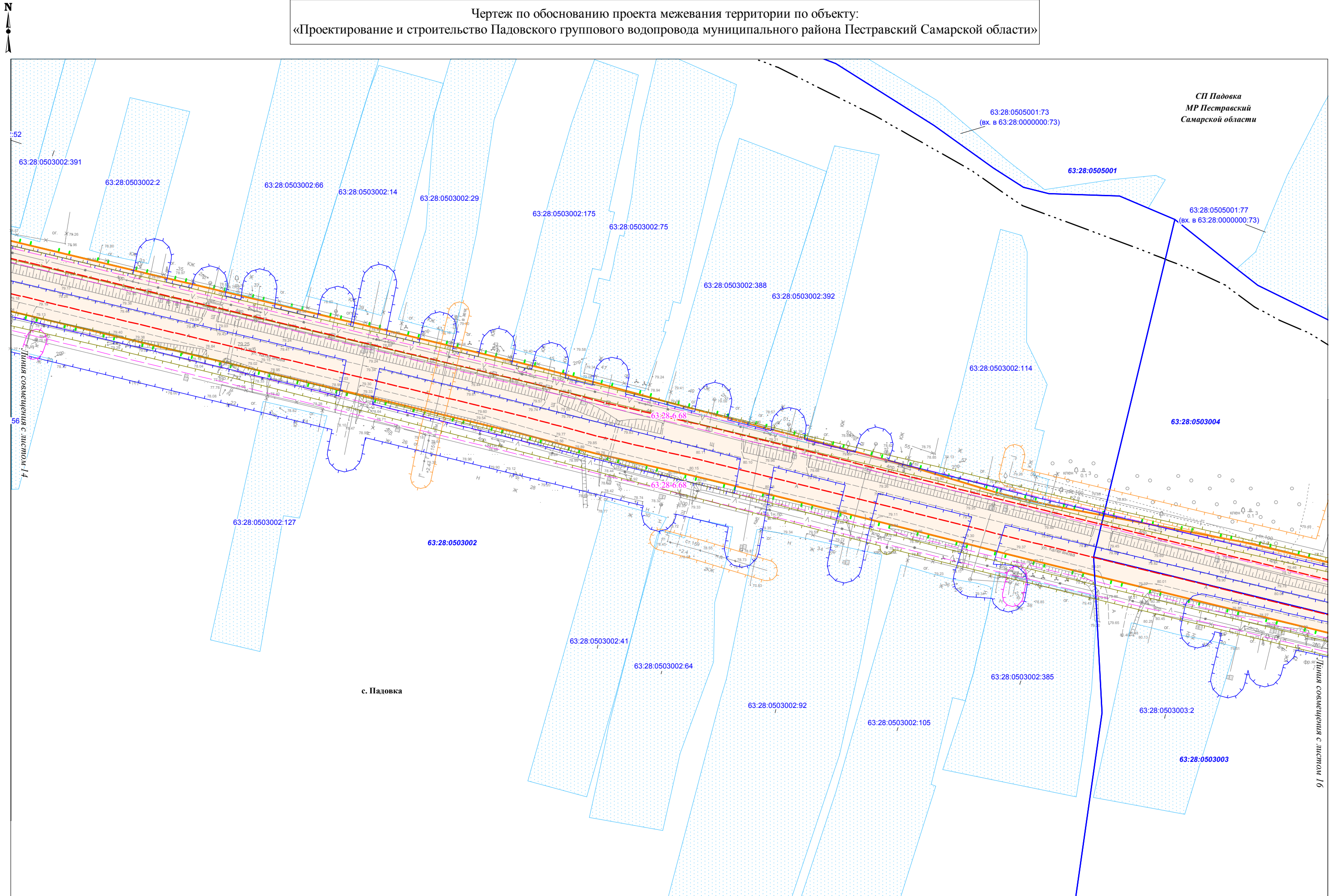
Изм. № подл.	8:0503002:278
Подпись и дата	503002:82
Взам. инв. №	3002:612

Условные обозначения представлены на Схеме расположения листов Чертежа по обоснованию проекта межевания территории

Изм.	Кол.уч.	Лист	N док.	Подпись	Дата

Чертеж по обоснованию
 проекта межевания территории
 М 1:1000 (Формат А3)

Чертеж по обоснованию проекта межевания территории по объекту:
 «Проектирование и строительство Падовского группового водопровода муниципального района Пестравский Самарской области»



СП Падовка
 МР Пестравский
 Самарской области

63:28:0503002:391
 63:28:0503002:2
 63:28:0503002:66
 63:28:0503002:14
 63:28:0503002:29
 63:28:0503002:175
 63:28:0503002:75
 63:28:0503002:388
 63:28:0503002:392
 63:28:0503002:114
 63:28:0503004
 63:28:0503002:127
 63:28:0503002
 63:28:0503002:41
 63:28:0503002:64
 63:28:0503002:92
 63:28:0503002:105
 63:28:0503002:385
 63:28:0503003:2
 63:28:0503003
 63:28:0505001:73 (вх. в 63:28:0000000:73)
 63:28:0505001
 63:28:0505001:77 (вх. в 63:28:0000000:73)

Изм. № подл.	Подпись и дата	Взам. инв. №

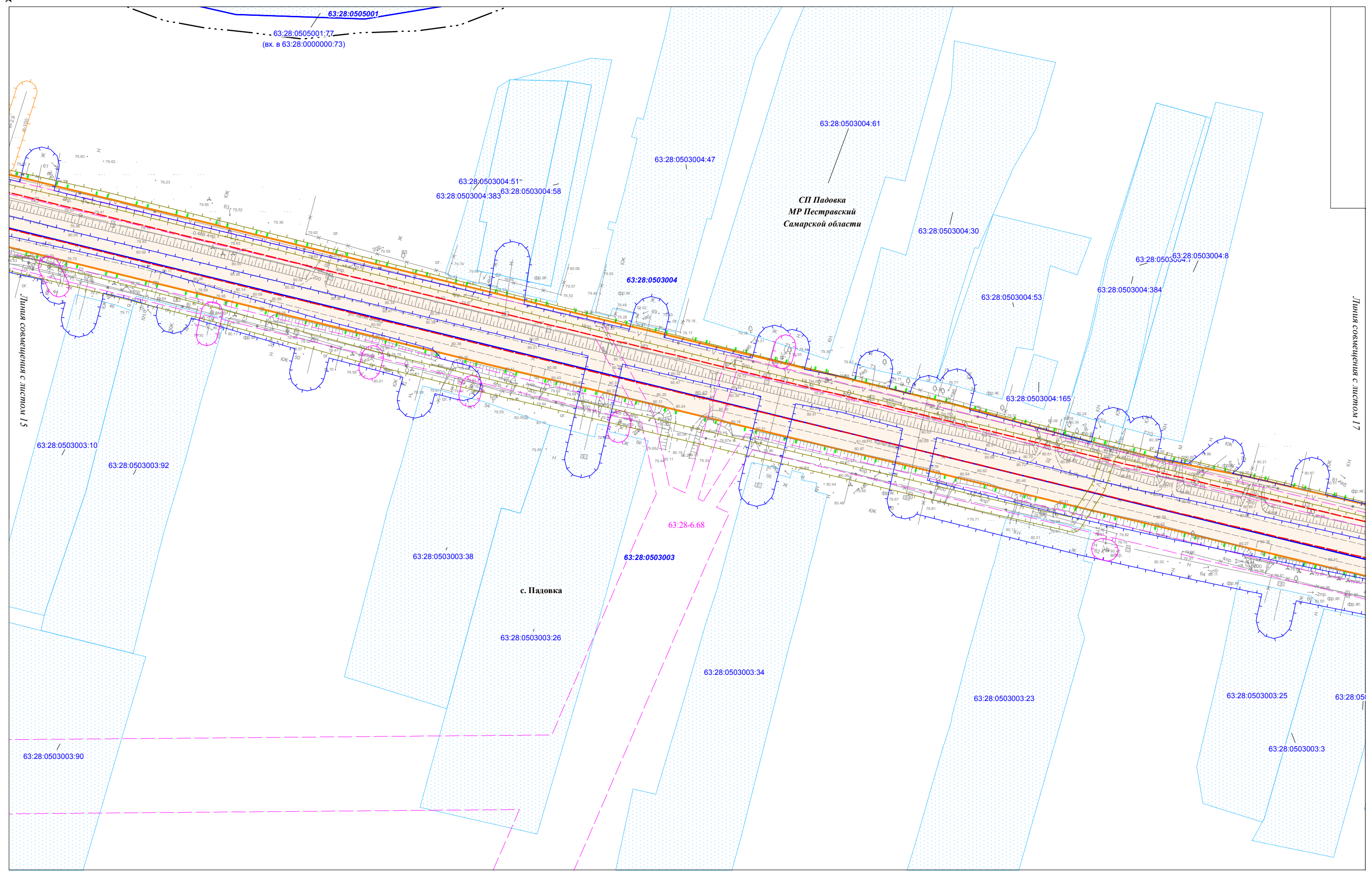
Условные обозначения представлены на Схеме расположения листов Чертежа по обоснованию проекта межевания территории

Изм.	Кол.уч.	Лист	N док.	Подпись	Дата

Чертеж по обоснованию
 проекта межевания территории
 М 1:1000 (Формат А3)

Лист
15

Чертеж по обоснованию проекта межевания территории по объекту:
 «Проектирование и строительство Падовского группового водопровода муниципального района Пестравский Самарской области»



Ивл.№ подл.	Подпись и дата	Взам. инв. №

Условные обозначения представлены на Схеме расположения листов Чертежа по обоснованию проекта межевания территории

Изм.	Кол.уч.	Лист	N док.	Подпись	Дата

Чертеж по обоснованию
 проекта межевания территории
 М 1:1000 (Формат А3)

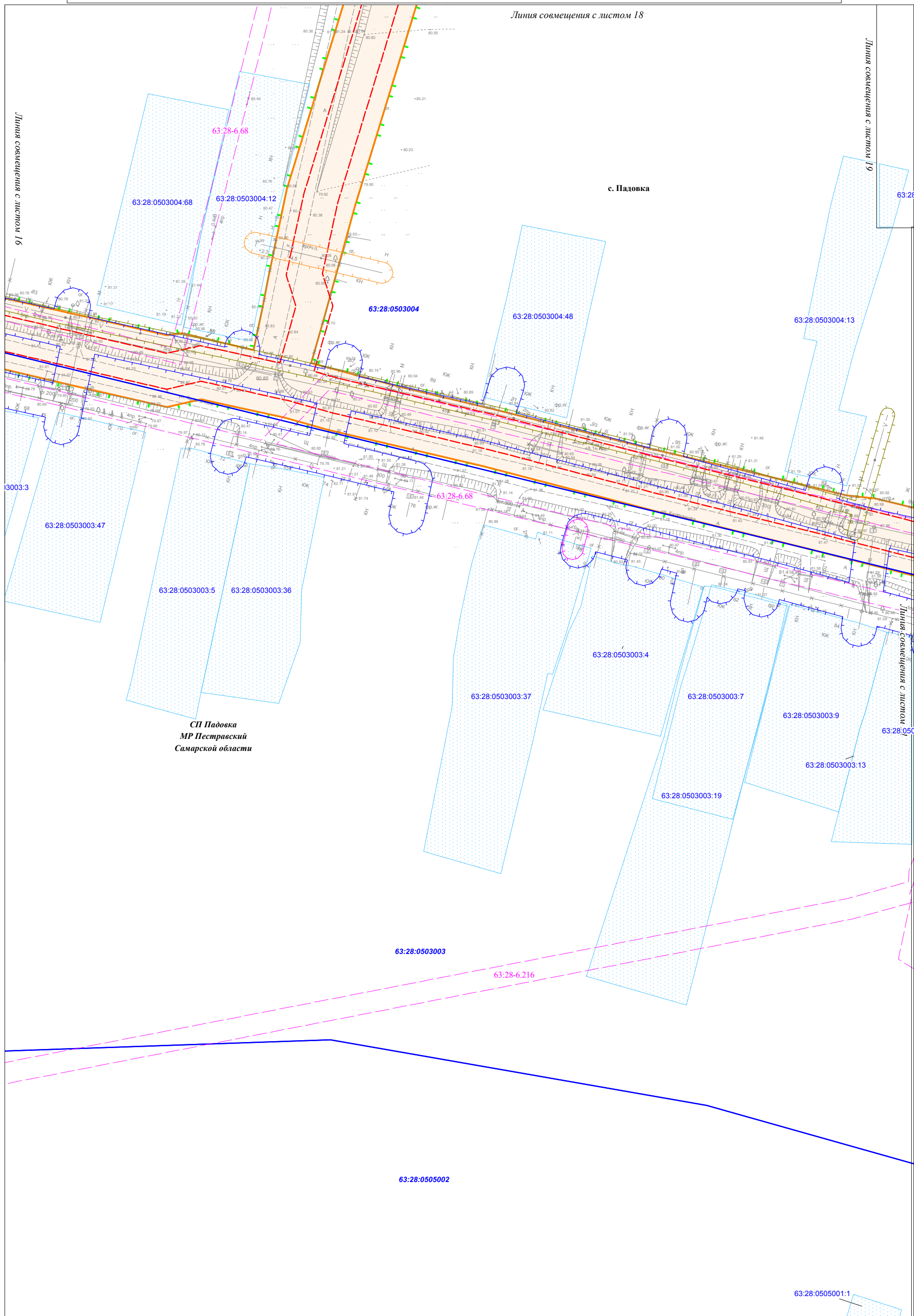
Лист
16

Чертеж по обоснованию проекта межевания территории по объекту:
«Проектирование и строительство Падовского группового водопровода муниципального района Пестравский Самарской области»

Линия совмещения с листом 18

Линия совмещения с листом 19

Линия совмещения с листом 18



Интв.№ подл.	Подпись и дата	Взам. инв. №

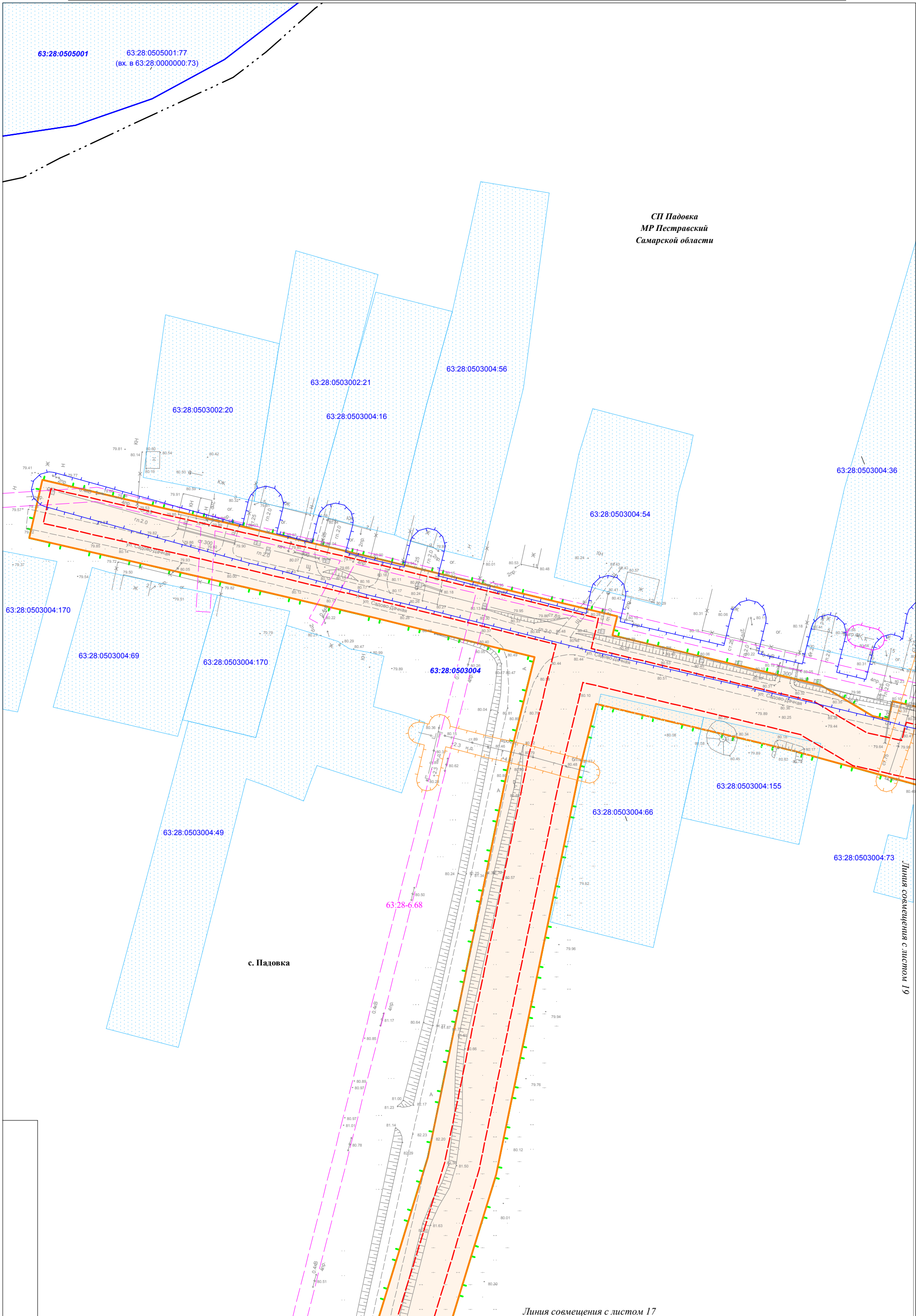
Условные обозначения представлены на Схеме расположения листов Чертежа по обоснованию проекта межевания территории

Изм.	Кол.уч.	Лист	N док.	Подпись	Дата

Чертеж по обоснованию проекта межевания территории
М 1:1000 (Формат А3)

Лист
17

Чертеж по обоснованию проекта межевания территории по объекту:
«Проектирование и строительство Падовского группового водопровода муниципального района Пестравский Самарской области»



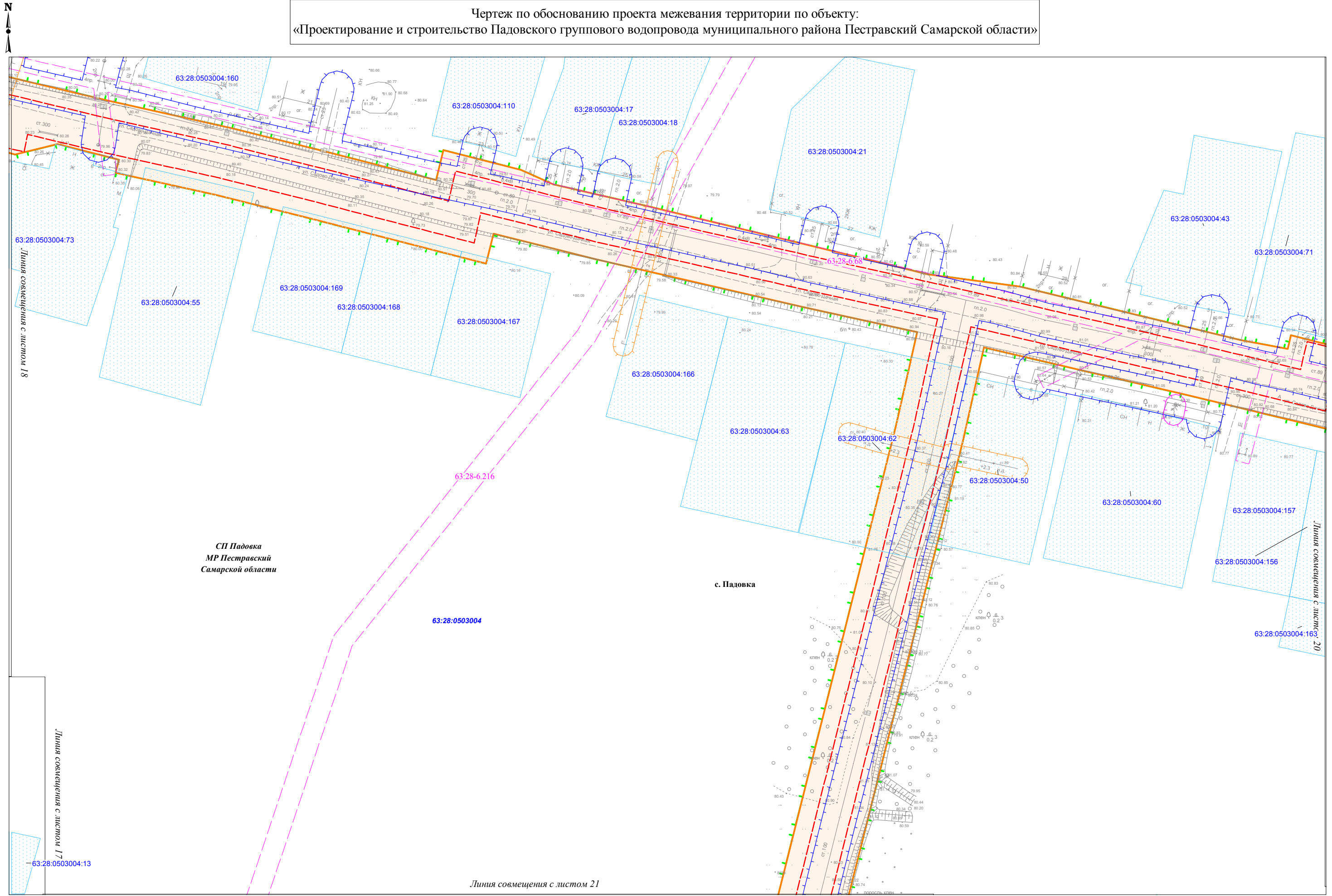
Ивл.№ подл.	Подпись и дата	Взам. инв. №

Условные обозначения представлены на Схеме расположения листов Чертежа по обоснованию проекта межевания территории

Изм.	Кол.уч.	Лист	N док.	Подпись	Дата

Чертеж по обоснованию проекта межевания территории
М 1:1000 (Формат А3)

Чертеж по обоснованию проекта межевания территории по объекту:
«Проектирование и строительство Падовского группового водопровода муниципального района Пестравский Самарской области»



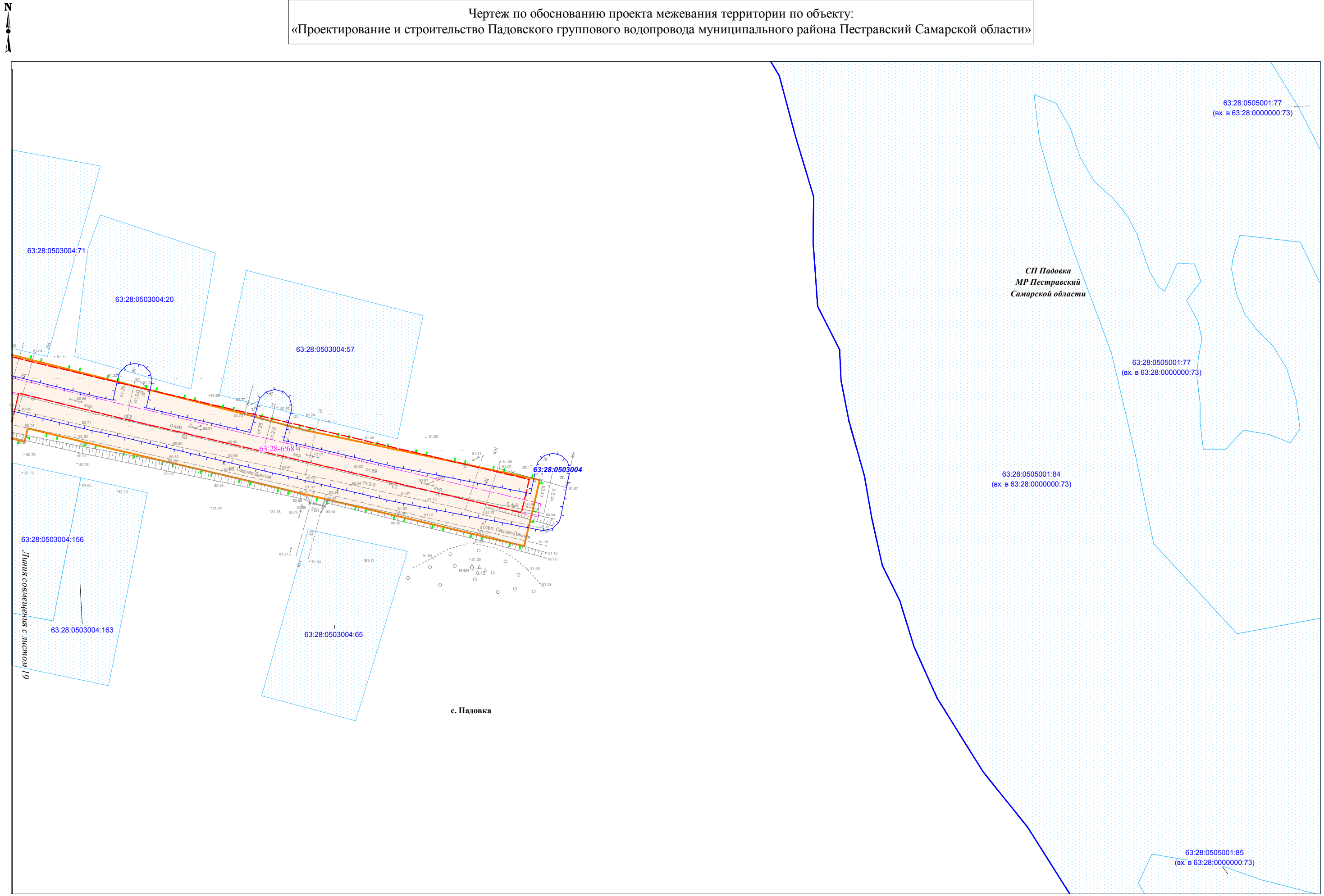
Ивл.№ подл.	
Подпись и дата	
Взам. инв. №	

Условные обозначения представлены на Схеме расположения листов Чертежа по обоснованию проекта межевания территории

Изм.	Кол.уч.	Лист	N док.	Подпись	Дата

Чертеж по обоснованию проекта межевания территории М 1:1000 (Формат А3)

Чертеж по обоснованию проекта межевания территории по объекту:
 «Проектирование и строительство Падовского группового водопровода муниципального района Пестравский Самарской области»



Ивл.№ подл.	Подпись и дата	Взам. инв. №

Условные обозначения представлены на Схеме расположения листов Чертежа по обоснованию проекта межевания территории

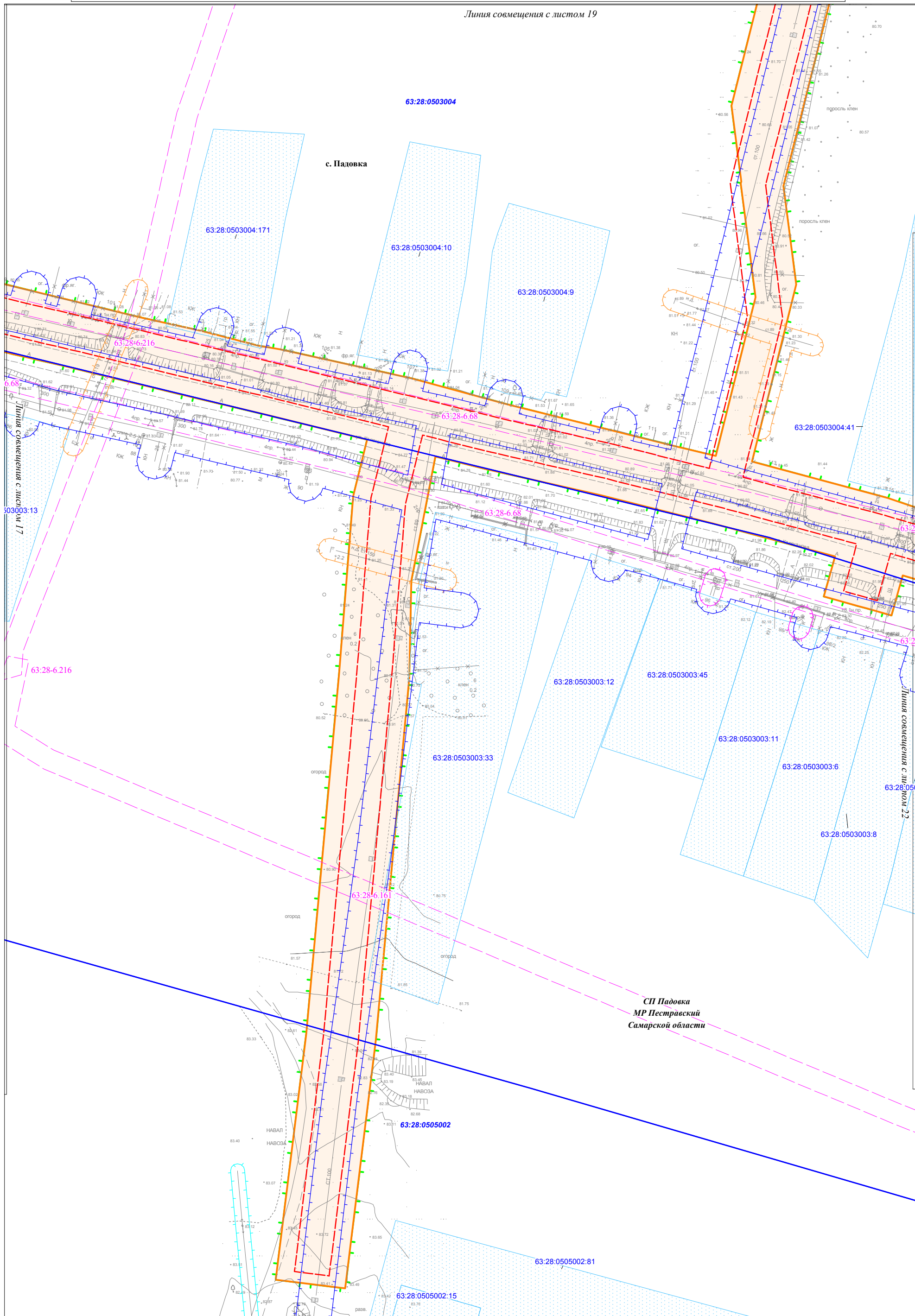
Изм.	Кол.уч.	Лист	N док.	Подпись	Дата

Чертеж по обоснованию
 проекта межевания территории
 М 1:1000 (Формат А3)

Лист
20

Чертеж по обоснованию проекта межевания территории по объекту:
«Проектирование и строительство Падовского группового водопровода муниципального района Пестравский Самарской области»

Линия совмещения с листом 19



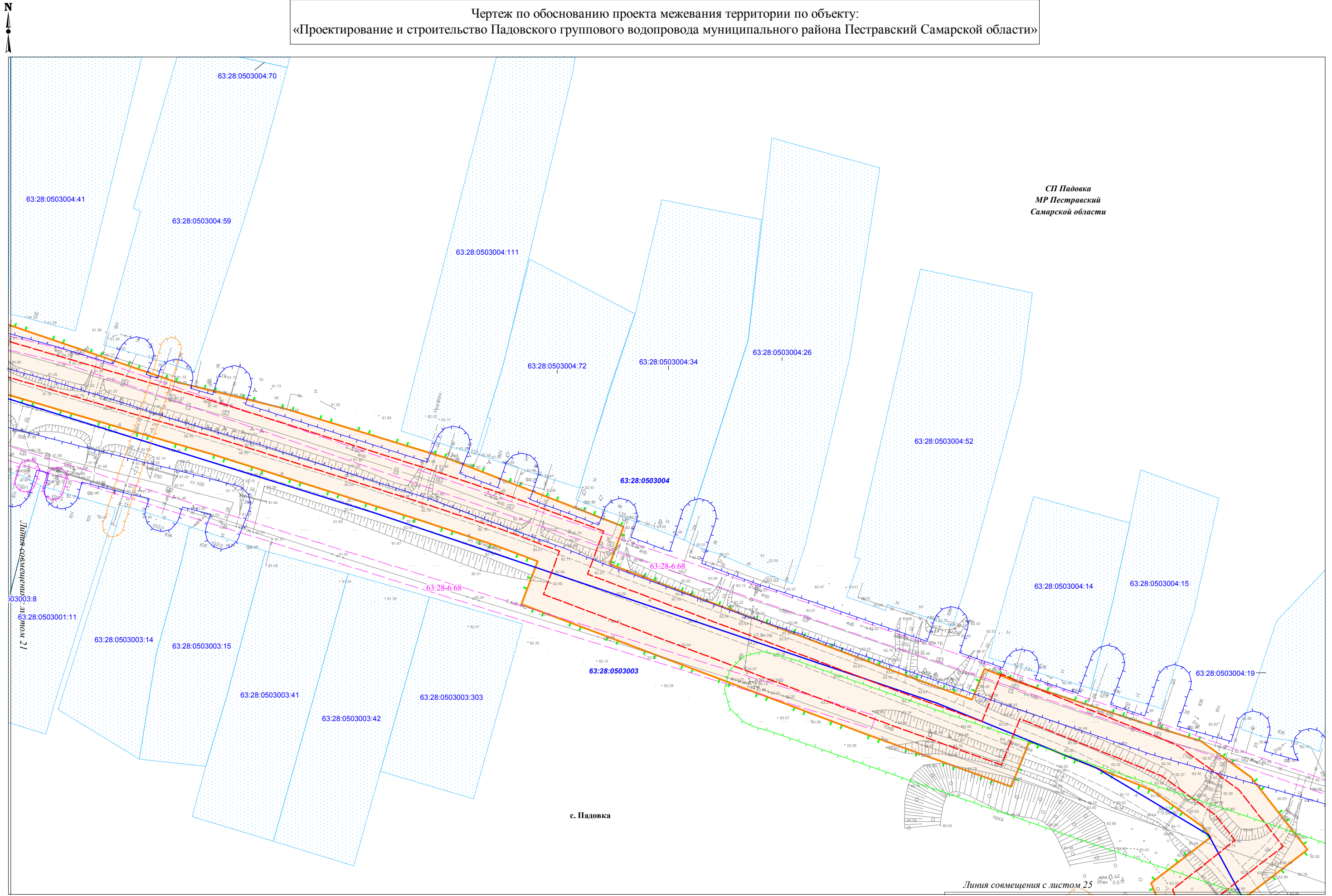
Ивл.№ подл.	Подпись и дата	Взам. инв. №

Условные обозначения представлены на Схеме расположения листов Чертежа по обоснованию проекта межевания территории

Изм.	Кол.уч.	Лист	N док.	Подпись	Дата

Чертеж по обоснованию проекта межевания территории
М 1:1000 (Формат А3)

Чертеж по обоснованию проекта межевания территории по объекту:
«Проектирование и строительство Падовского группового водопровода муниципального района Пестравский Самарской области»



СП Падовка
МР Пестравский
Самарской области

с. Падовка

Линия совмещения с листом 25

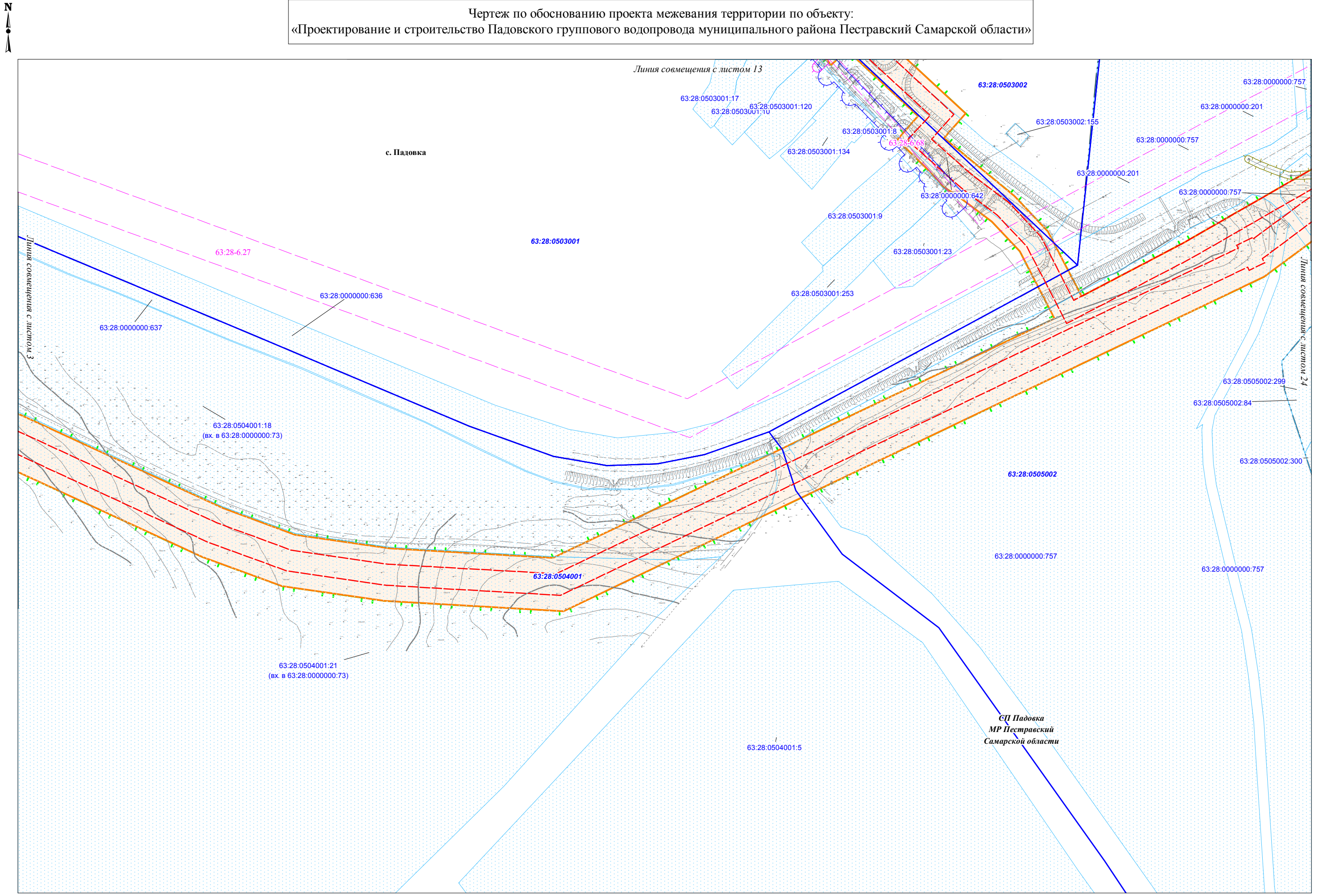
Изм. № подл.	Подпись и дата	Взам. инв. №

Условные обозначения представлены на Схеме расположения листов Чертежа по обоснованию проекта межевания территории

Изм.	Кол.уч.	Лист	N док.	Подпись	Дата

Чертеж по обоснованию
проекта межевания территории
М 1:1000 (Формат А3)

Чертеж по обоснованию проекта межевания территории по объекту:
«Проектирование и строительство Падовского группового водопровода муниципального района Пестравский Самарской области»



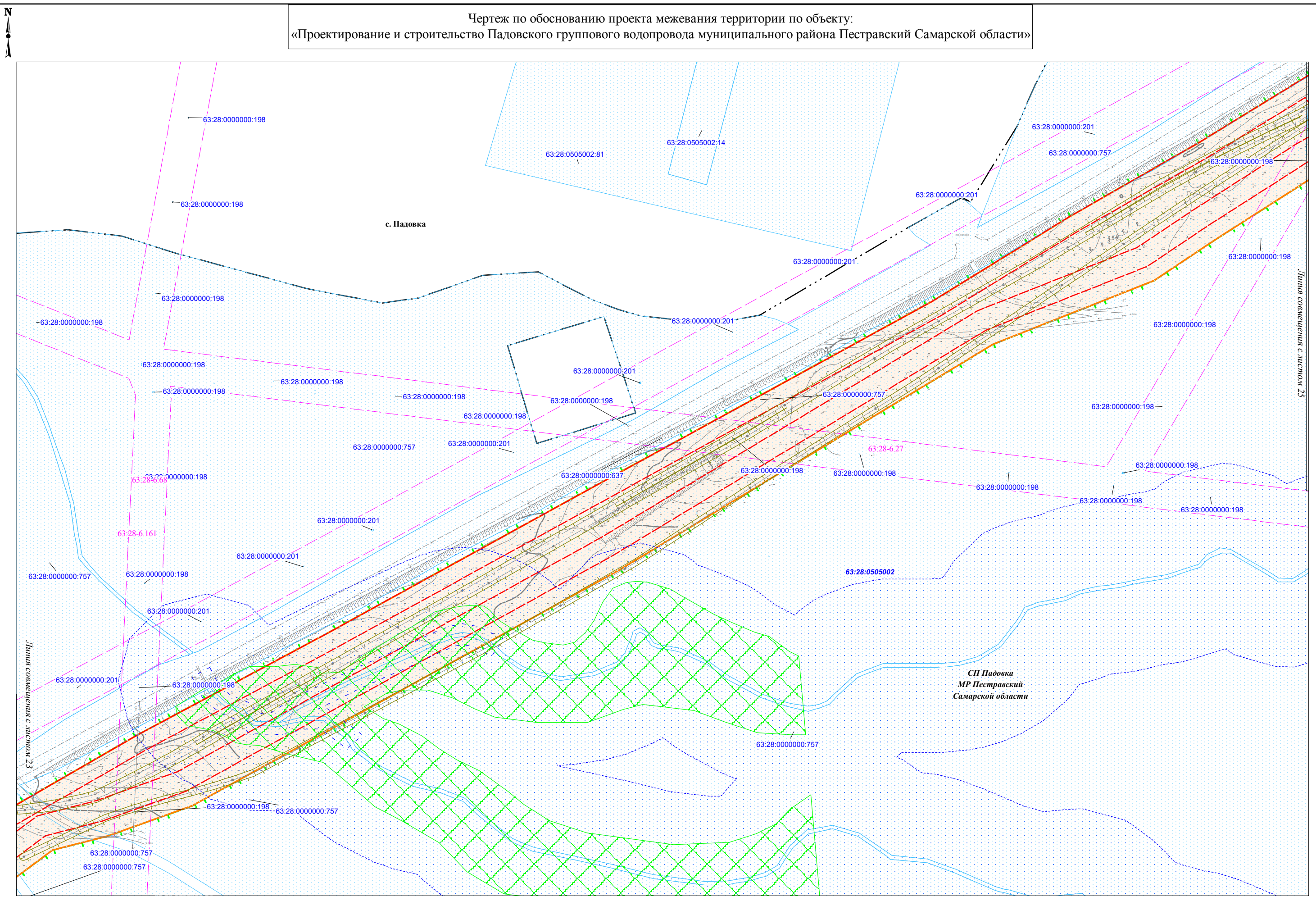
Ивл.№ подл.	Подпись и дата	Взам. ивл. №

Условные обозначения представлены на Схеме расположения листов Чертежа по обоснованию проекта межевания территории

Изм.	Кол.уч.	Лист	№ док.	Подпись	Дата

Чертеж по обоснованию проекта межевания территории М 1:2000 (Формат А3)

Чертеж по обоснованию проекта межевания территории по объекту:
«Проектирование и строительство Падовского группового водопровода муниципального района Пестравский Самарской области»



Изм. № подл.	Подпись и дата	Взам. инв. №

Условные обозначения представлены на Схеме расположения листов Чертежа по обоснованию проекта межевания территории

Изм.	Кол.уч.	Лист	№ док.	Подпись	Дата

Чертеж по обоснованию
проекта межевания территории
М 1:2000 (Формат А3)

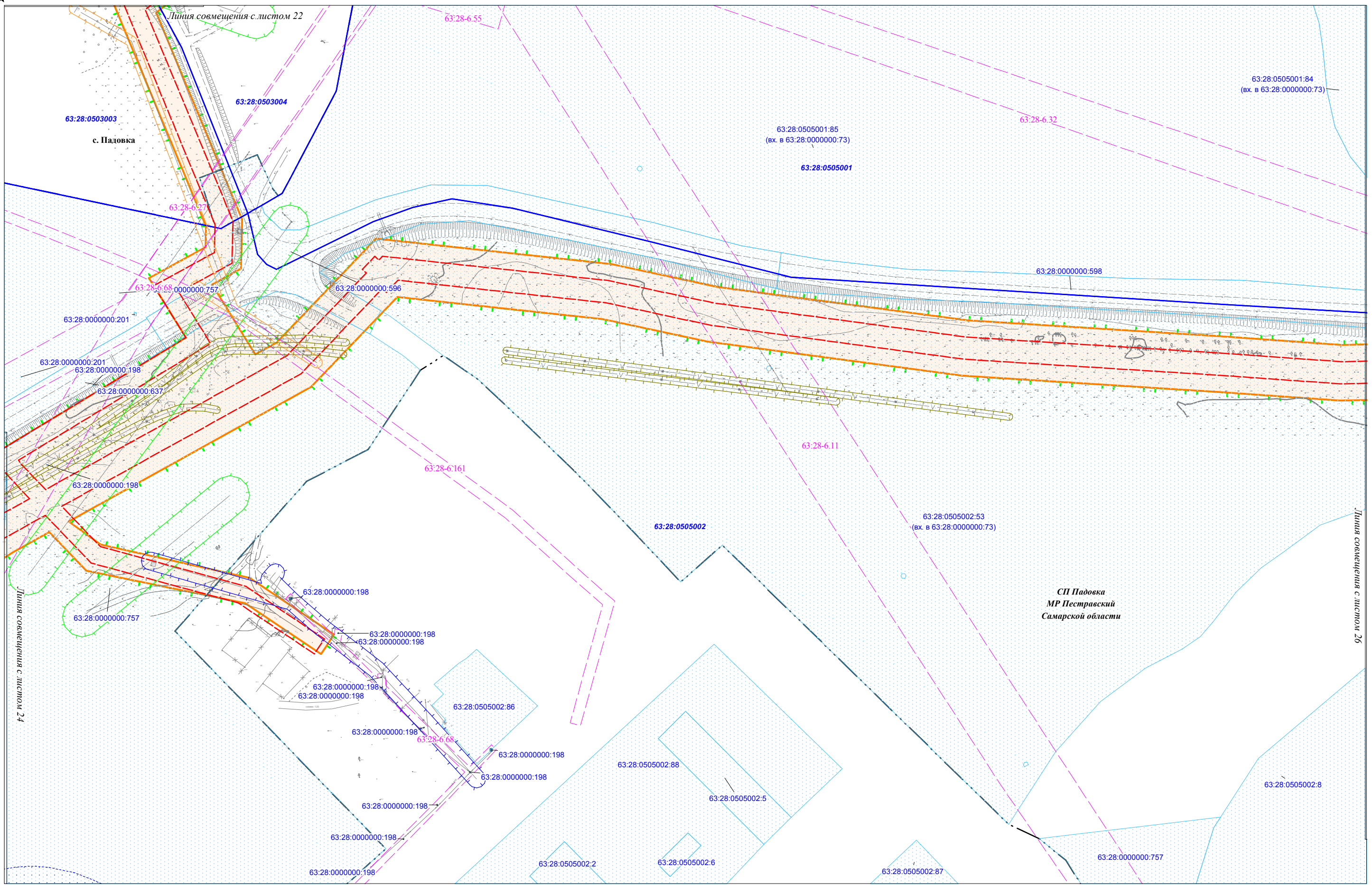
Лист
24

Линия со смежным листом 23

Линия со смежным листом 25

СП Падовка
МР Пестравский
Самарской области

Чертеж по обоснованию проекта межевания территории по объекту:
«Проектирование и строительство Падовского группового водопровода муниципального района Пестравский Самарской области»



Ивл. № подл.	Подпись и дата	Взам. инв. №


Условные обозначения представлены на Схеме расположения листов Чертежа по обоснованию проекта межевания территории

Изм.	Кол.уч.	Лист	№ док.	Подпись	Дата

Чертеж по обоснованию
проекта межевания территории
М 1:2000 (Формат А3)

Лист
25

Чертеж по обоснованию проекта межевания территории по объекту:
 «Проектирование и строительство Падовского группового водопровода муниципального района Пестравский Самарской области»



Итв. № подл.	Подпись и дата	Взам. итв. №

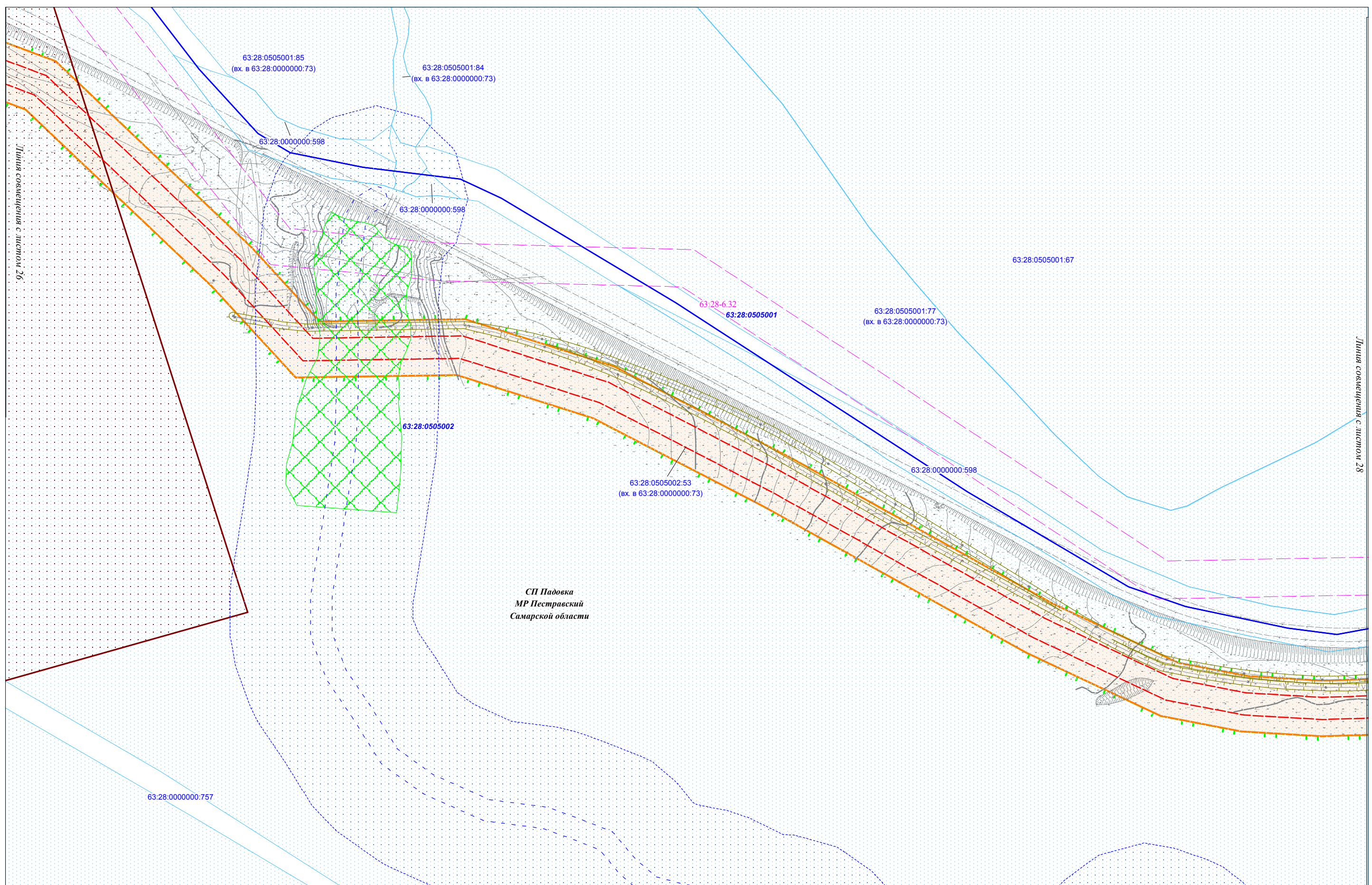
Условные обозначения представлены на Схеме расположения листов Чертежа по обоснованию проекта межевания территории

Изм.	Кол.уч.	Лист	N док.	Подпись	Дата

Чертеж по обоснованию
 проекта межевания территории
 М 1:2000 (Формат А3)

Лист
26

Чертеж по обоснованию проекта межевания территории по объекту:
 «Проектирование и строительство Падовского группового водопровода муниципального района Пестравский Самарской области»



Изм. № подл.	Подпись и дата	Взам. инв. №


Условные обозначения представлены на Схеме расположения листов Чертежа по обоснованию проекта межевания территории

Изм.	Кол.уч.	Лист	№ док.	Подпись	Дата

Чертеж по обоснованию
 проекта межевания территории
 М 1:2000 (Формат А3)

Лист
27

Чертеж по обоснованию проекта межевания территории по объекту:
«Проектирование и строительство Падовского группового водопровода муниципального района Пестравский Самарской области»



Ивл.№ подл.	Подпись и дата	Взам. ивл. №

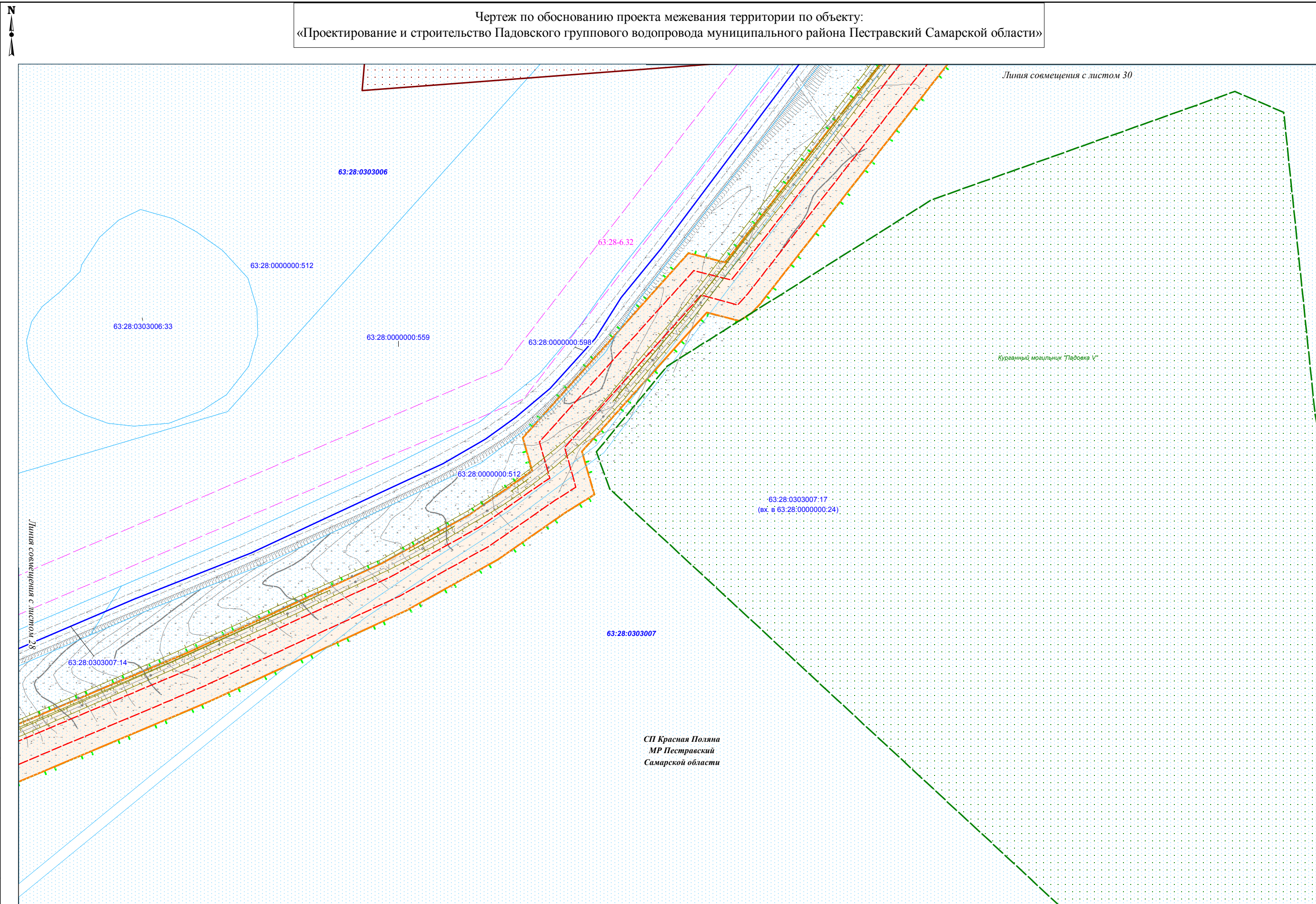
Условные обозначения представлены на Схеме расположения листов Чертежа по обоснованию проекта межевания территории

Изм.	Кол.уч.	Лист	№ док.	Подпись	Дата

Чертеж по обоснованию
проекта межевания территории
М 1:2000 (Формат А3)

Лист
28

Чертеж по обоснованию проекта межевания территории по объекту:
«Проектирование и строительство Падовского группового водопровода муниципального района Пестравский Самарской области»



Изм. № подл.	Подпись и дата	Взам. инв. №

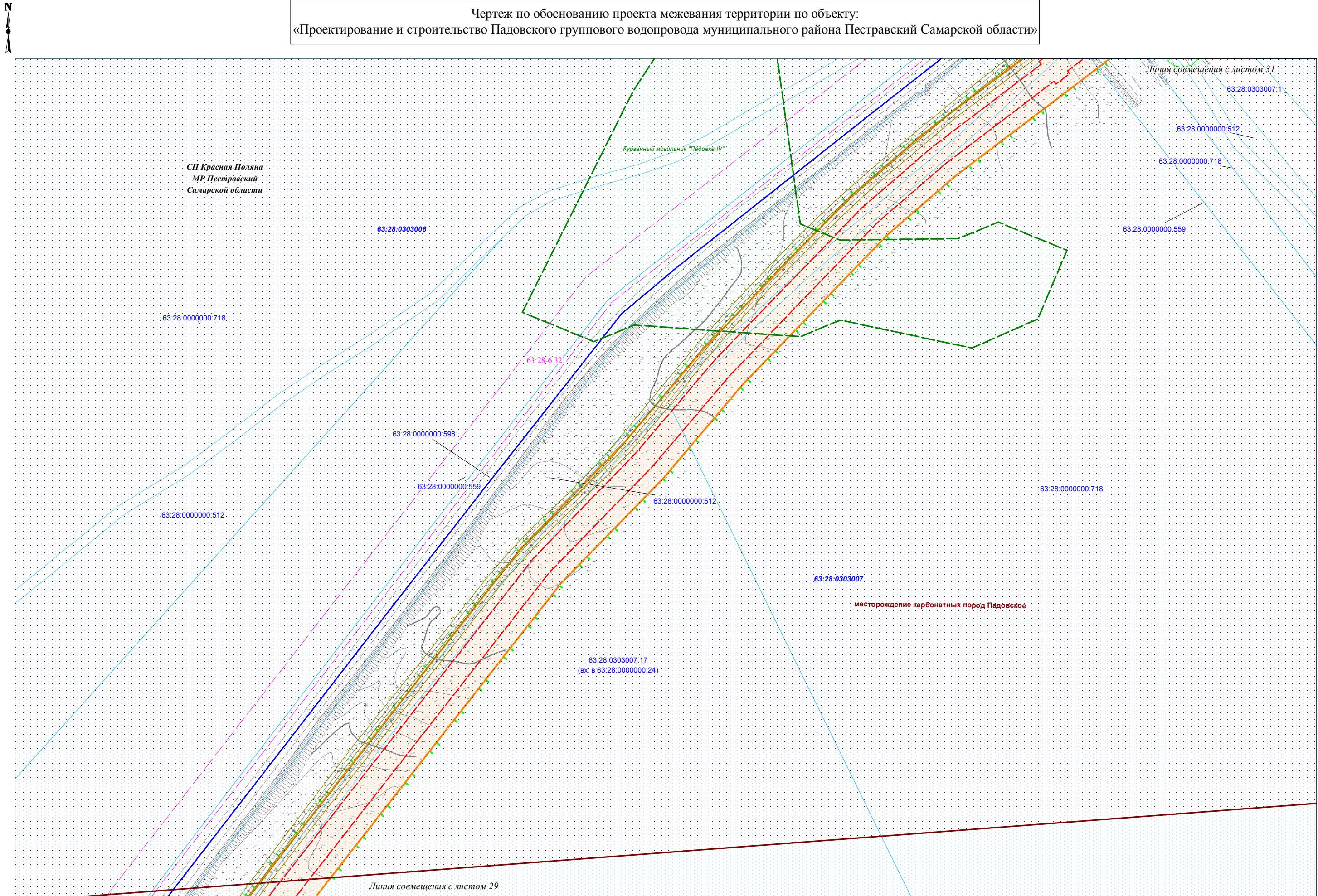
Условные обозначения представлены на Схеме расположения листов Чертежа по обоснованию проекта межевания территории

Изм.	Кол.уч.	Лист	№ док.	Подпись	Дата

Чертеж по обоснованию
проекта межевания территории
М 1:2000 (Формат А3)

Лист
29

Чертеж по обоснованию проекта межевания территории по объекту:
«Проектирование и строительство Падовского группового водопровода муниципального района Пестравский Самарской области»



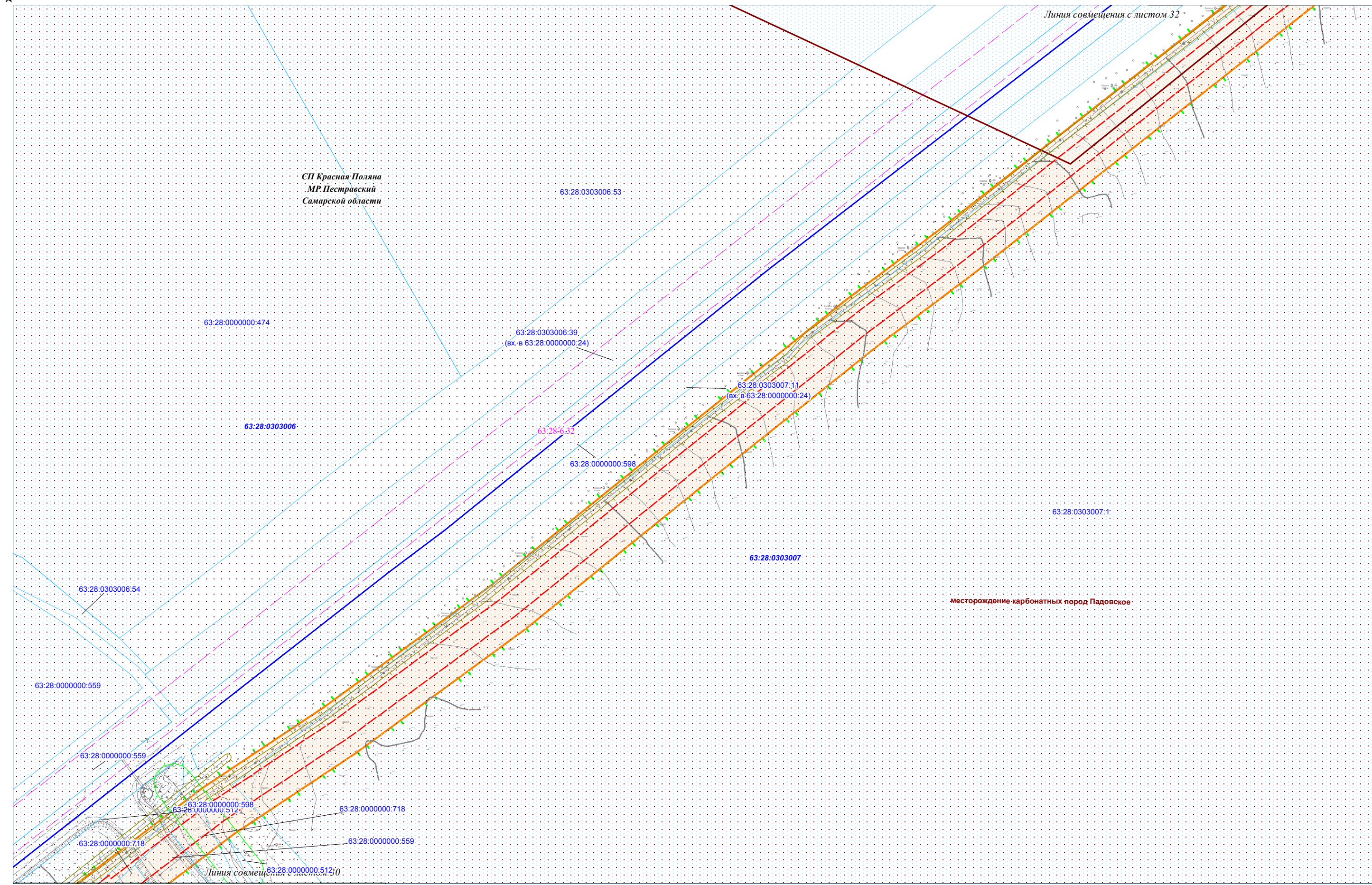
Изм. № подл.	Подпись и дата	Взам. инв. №

Условные обозначения представлены на Схеме расположения листов Чертежа по обоснованию проекта межевания территории

Изм.	Кол.уч.	Лист	N док.	Подпись	Дата

Чертеж по обоснованию
проекта межевания территории
М 1:2000 (Формат А3)

Чертеж по обоснованию проекта межевания территории по объекту:
«Проектирование и строительство Падовского группового водопровода муниципального района Пестравский Самарской области»



Изм. № подл.	Подпись и дата	Взам. инв. №

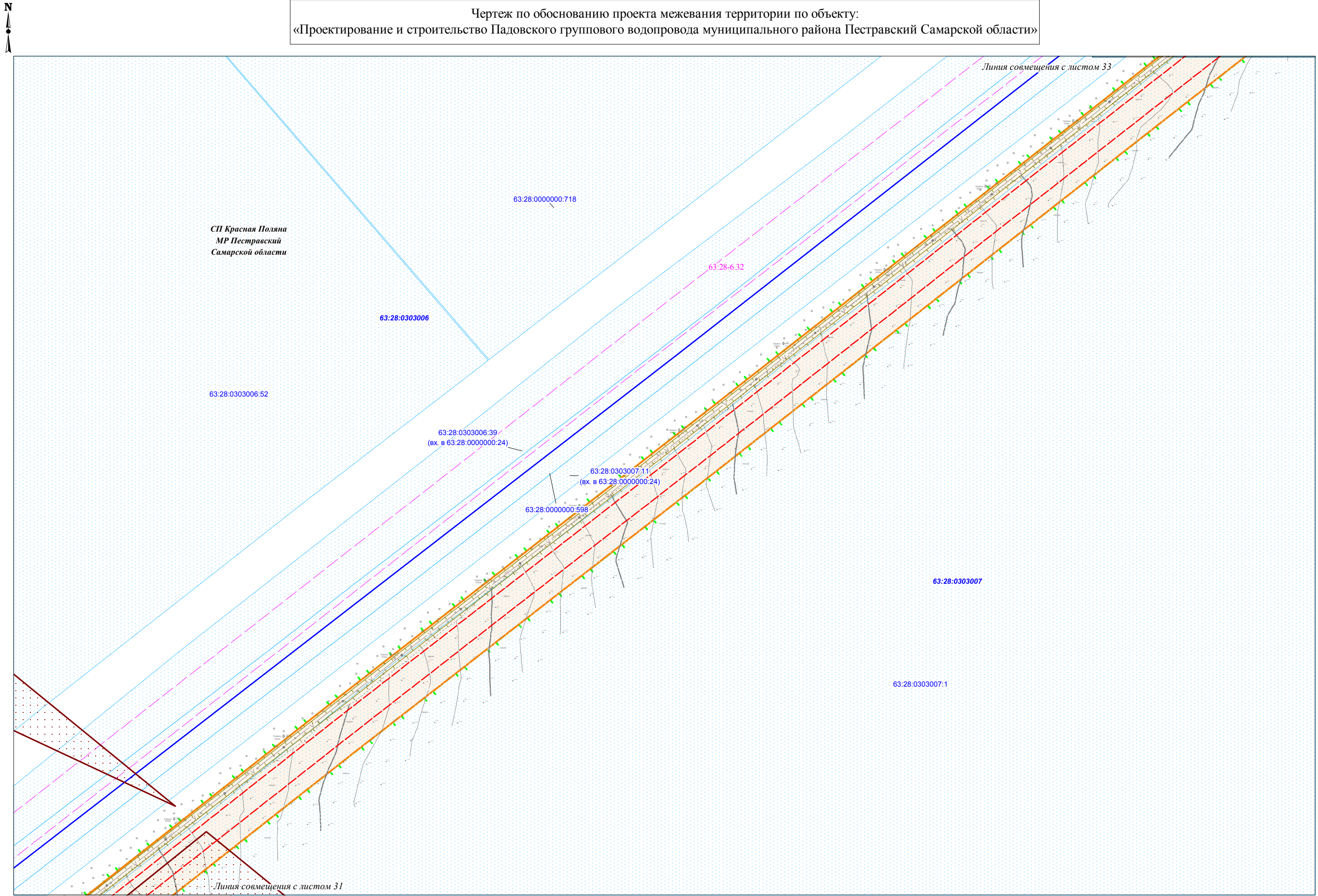
Условные обозначения представлены на Схеме расположения листов Чертежа по обоснованию проекта межевания территории

Изм.	Кол.уч.	Лист	№ док.	Подпись	Дата

Чертеж по обоснованию
проекта межевания территории
М 1:2000 (Формат А3)

Лист
31

Чертеж по обоснованию проекта межевания территории по объекту:
 «Проектирование и строительство Падовского группового водопровода муниципального района Пестравский Самарской области»



Итв. № подл.	Подпись и дата	Взам. итв. №


Условные обозначения представлены на Схеме расположения листов Чертежа по обоснованию проекта межевания территории

Изм.	Кол.уч.	Лист	№ док.	Подпись	Дата

Чертеж по обоснованию
 проекта межевания территории
 М 1:2000 (Формат А3)

Лист
32

Чертеж по обоснованию проекта межевания территории по объекту:
 «Проектирование и строительство Падовского группового водопровода муниципального района Пестравский Самарской области»



Ивл. № подл.	Подпись и дата	Взам. инв. №

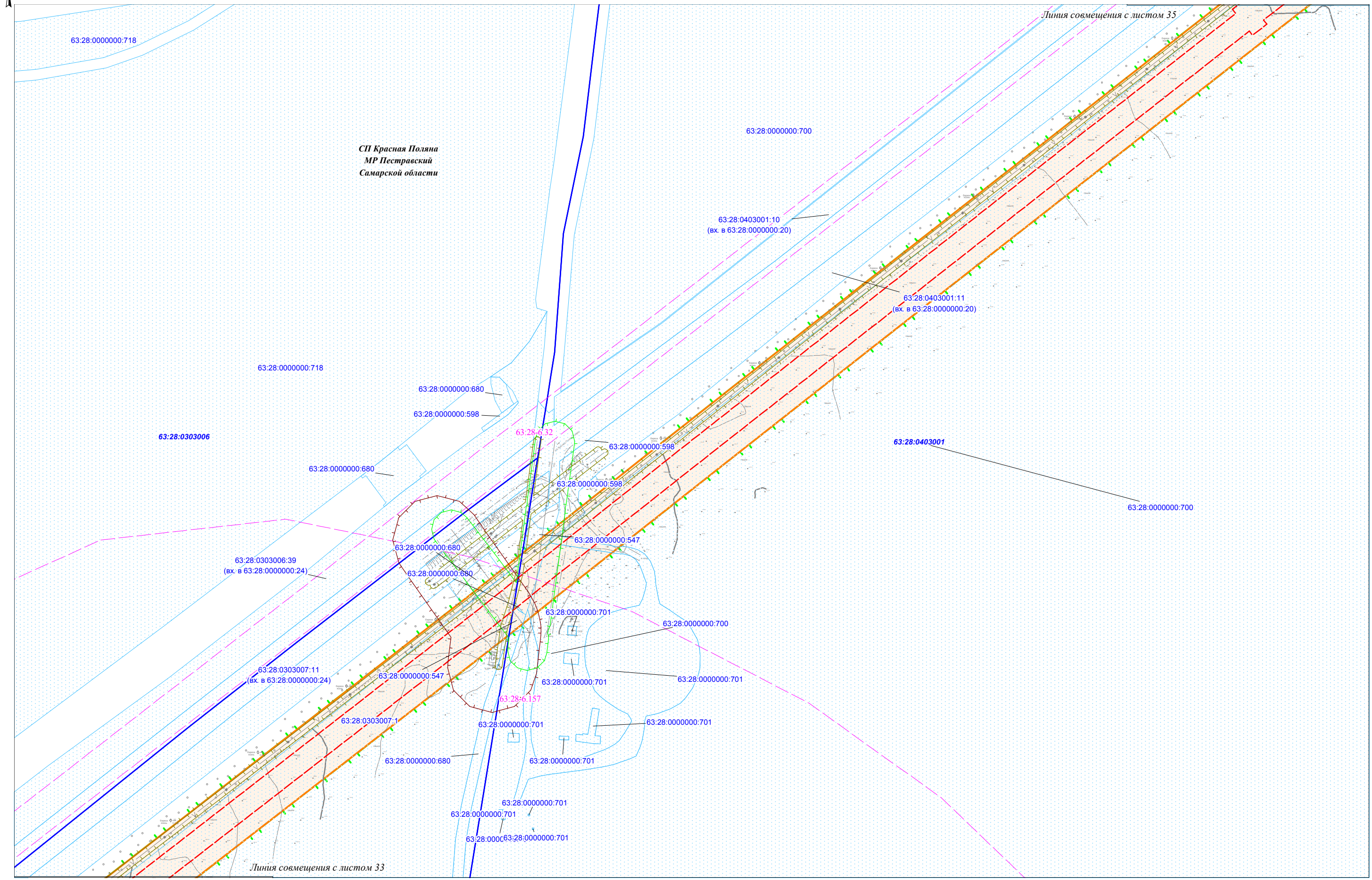
Условные обозначения представлены на Схеме расположения листов Чертежа по обоснованию проекта межевания территории

Изм.	Кол.уч.	Лист	№ док.	Подпись	Дата

Чертеж по обоснованию
 проекта межевания территории
 М 1:2000 (Формат А3)

Лист
33

Чертеж по обоснованию проекта межевания территории по объекту:
«Проектирование и строительство Падовского группового водопровода муниципального района Пестравский Самарской области»



СП Красная Поляна
МР Пестравский
Самарской области

Линия совмещения с листом 35

Линия совмещения с листом 33


Ивл.№ подл.	
Подпись и дата	
Взам. ивл. №	

Условные обозначения представлены на Схеме расположения листов Чертежа по обоснованию проекта межевания территории

Изм.	Кол.уч.	Лист	N док.	Подпись	Дата

Чертеж по обоснованию
проекта межевания территории
М 1:2000 (Формат А3)

Чертеж по обоснованию проекта межевания территории по объекту:
 «Проектирование и строительство Падовского группового водопровода муниципального района Пестравский Самарской области»




Изм. № подл.	Подпись и дата	Взам. инв. №

Условные обозначения представлены на Схеме расположения листов Чертежа по обоснованию проекта межевания территории

Изм.	Кол.уч.	Лист	№ док.	Подпись	Дата

Чертеж по обоснованию
 проекта межевания территории
 М 1:2000 (Формат А3)

Чертеж по обоснованию проекта межевания территории по объекту:
«Проектирование и строительство Падовского группового водопровода муниципального района Пестравский Самарской области»



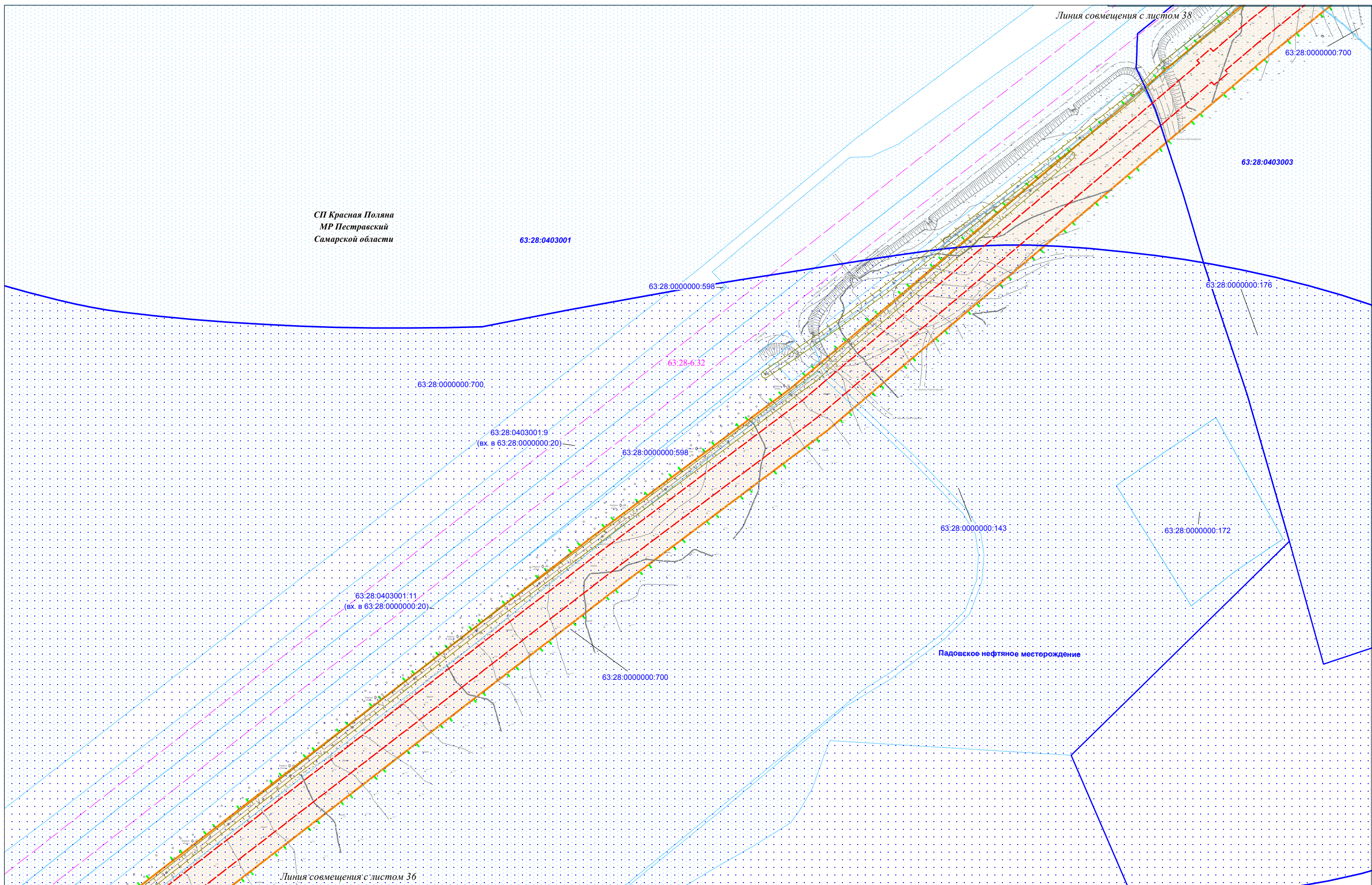
Итв. № подл.	Подпись и дата	Взам. итв. №

Условные обозначения представлены на Схеме расположения листов Чертежа по обоснованию проекта межевания территории

Изм.	Кол.уч.	Лист	N док.	Подпись	Дата

Чертеж по обоснованию
проекта межевания территории
М 1:2000 (Формат А3)

Чертеж по обоснованию проекта межевания территории по объекту:
«Проектирование и строительство Падовского группового водопровода муниципального района Пестравский Самарской области»



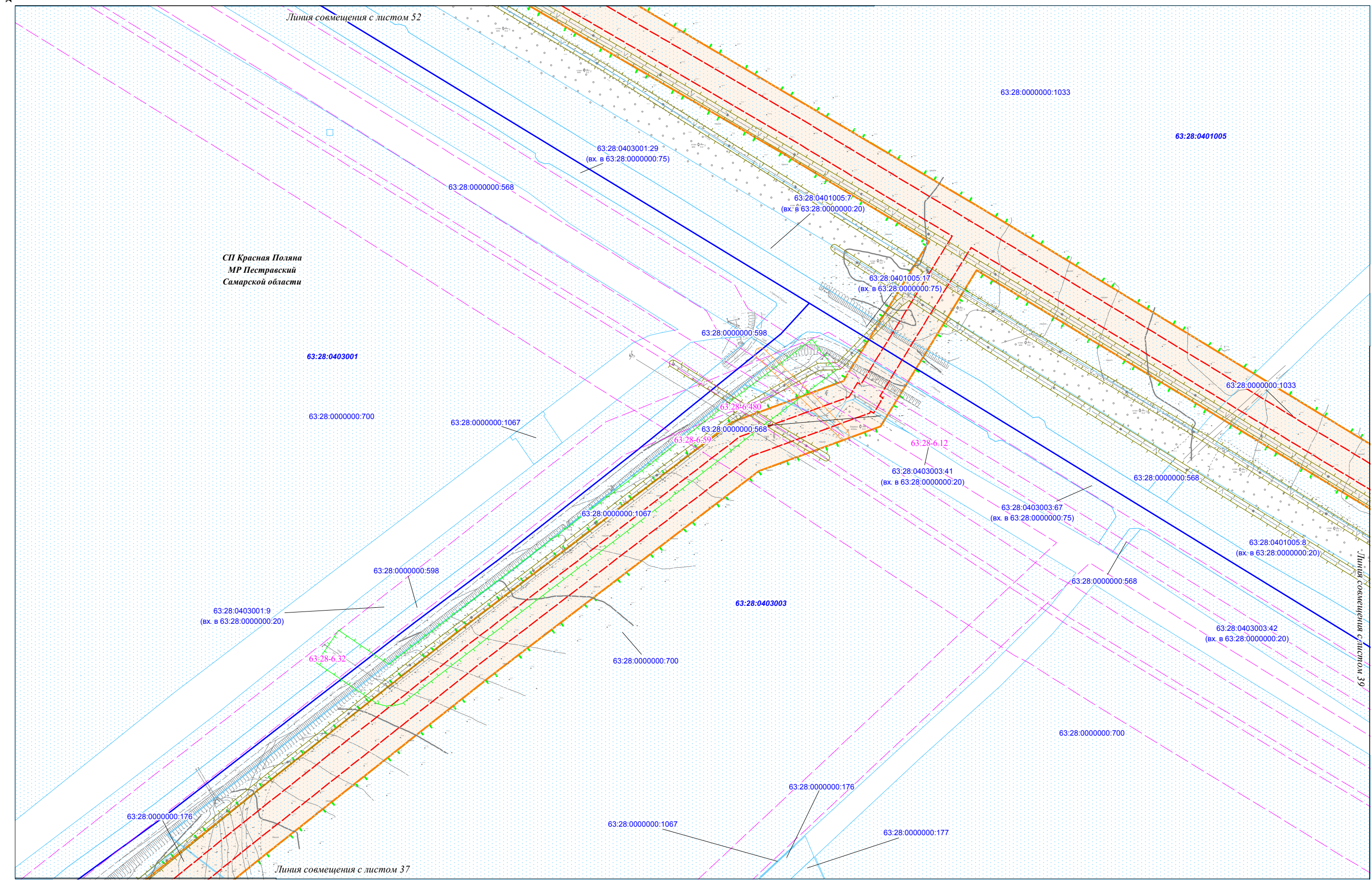
Итв. № подл.	Подпись и дата	Взам. итв. №

Условные обозначения представлены на Схеме расположения листов Чертежа по обоснованию проекта межевания территории

Изм.	Кол.уч.	Лист	N док.	Подпись	Дата

Чертеж по обоснованию
проекта межевания территории
М 1:2000 (Формат А3)

Чертеж по обоснованию проекта межевания территории по объекту:
«Проектирование и строительство Падовского группового водопровода муниципального района Пестравский Самарской области»




Условные обозначения представлены на Схеме расположения листов Чертежа по обоснованию проекта межевания территории

Изм.	Кол.уч.	Лист	№ док.	Подпись	Дата

Чертеж по обоснованию
проекта межевания территории
М 1:2000 (Формат А3)

Чертеж по обоснованию проекта межевания территории по объекту:
 «Проектирование и строительство Падовского группового водопровода муниципального района Пестравский Самарской области»




Ивл. № подл.	Подпись и дата	Взам. ивл. №

Условные обозначения представлены на Схеме расположения листов Чертежа по обоснованию проекта межевания территории

Изм.	Кол.уч.	Лист	N док.	Подпись	Дата

Чертеж по обоснованию
 проекта межевания территории
 М 1:2000 (Формат А3)

Чертеж по обоснованию проекта межевания территории по объекту:
«Проектирование и строительство Падовского группового водопровода муниципального района Пестравский Самарской области»



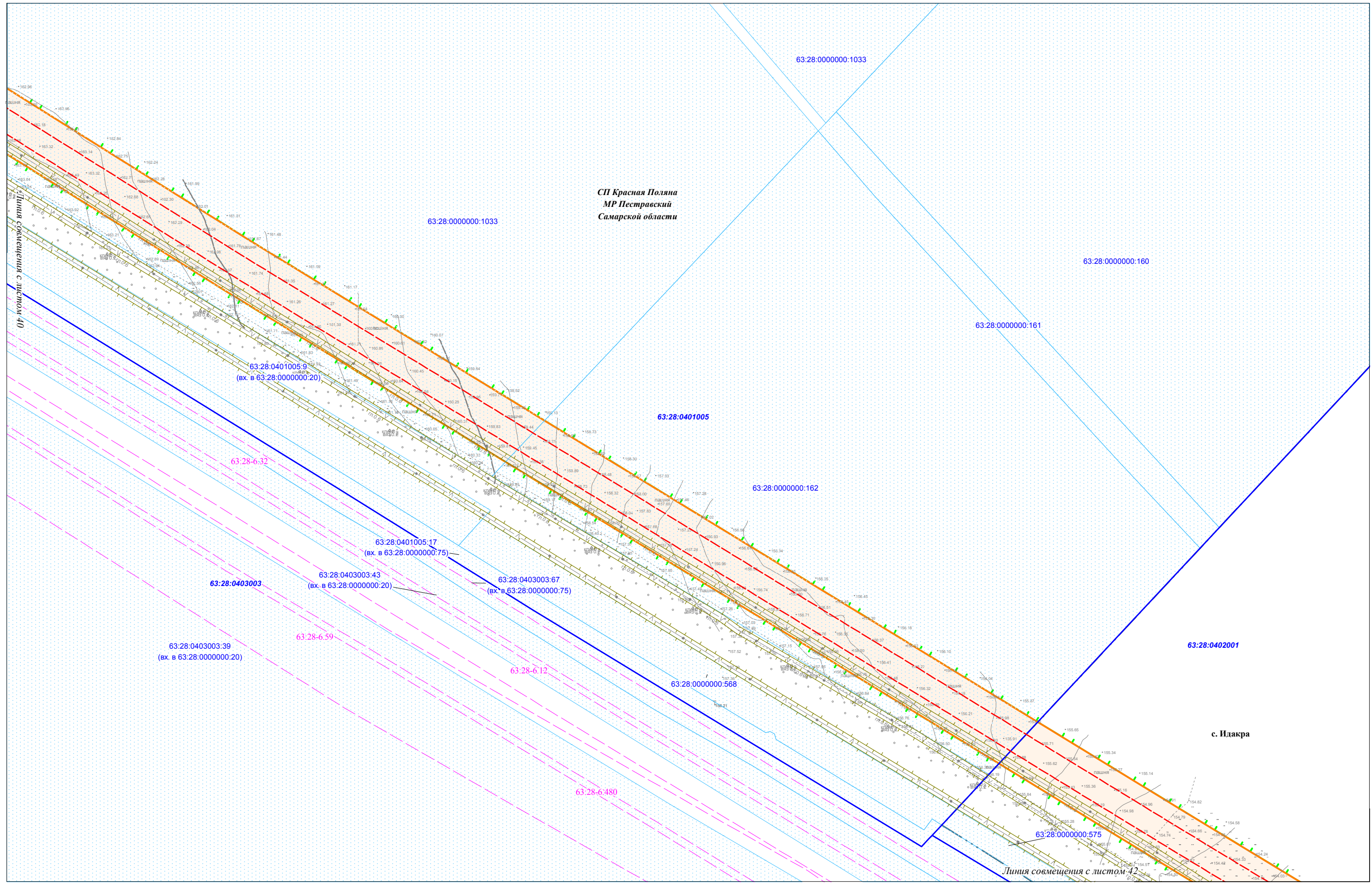
Ивл. № подл.	Подпись и дата	Взам. инв. №

Условные обозначения представлены на Схеме расположения листов Чертежа по обоснованию проекта межевания территории

Изм.	Кол.уч.	Лист	№ док.	Подпись	Дата

Чертеж по обоснованию
проекта межевания территории
М 1:2000 (Формат А3)

Чертеж по обоснованию проекта межевания территории по объекту:
«Проектирование и строительство Падовского группового водопровода муниципального района Пестравский Самарской области»



Ивл. № подл.	Взам. ивл. №

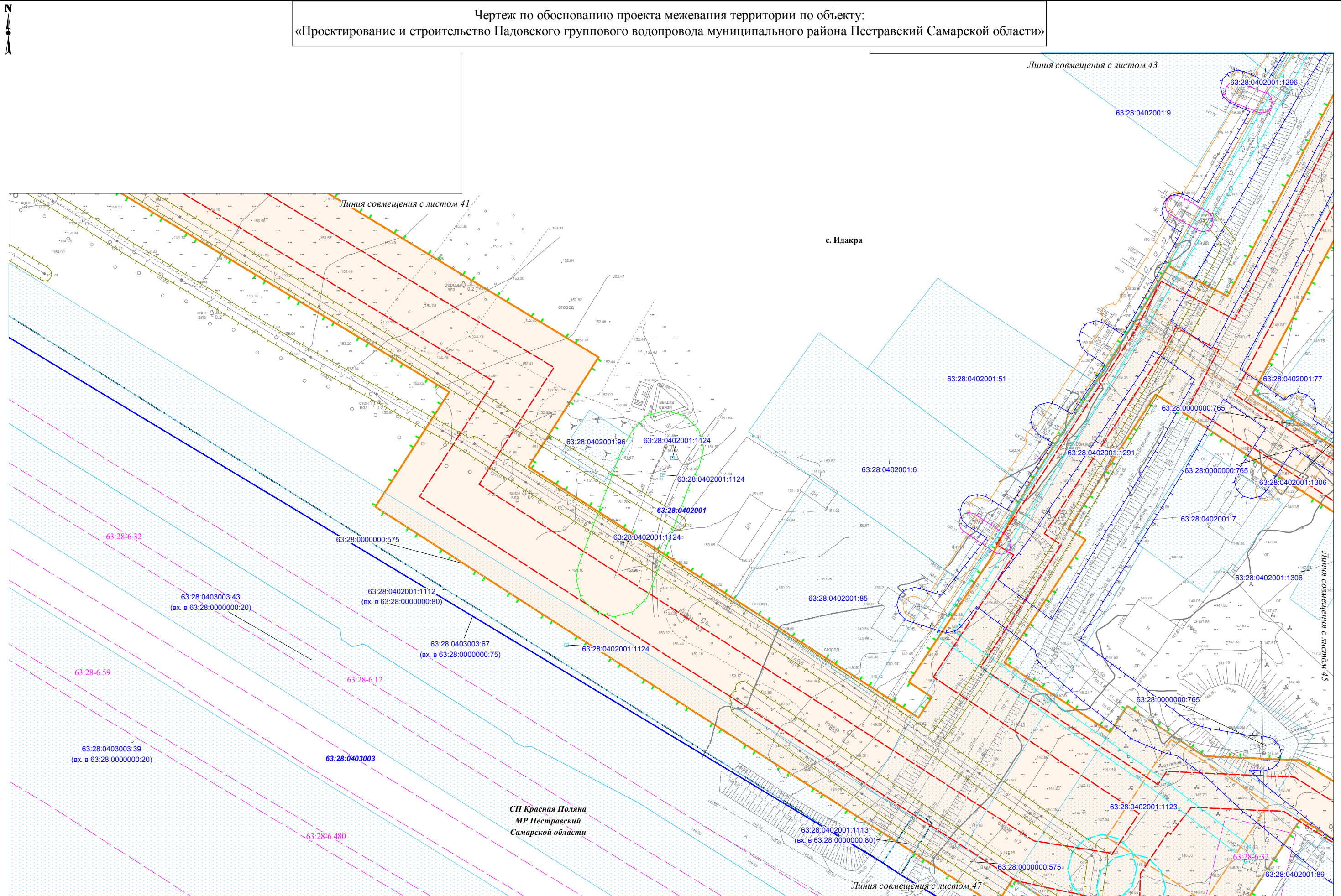
Условные обозначения представлены на Схеме расположения листов Чертежа по обоснованию проекта межевания территории

Изм.	Кол.уч.	Лист	N док.	Подпись	Дата

Чертеж по обоснованию
проекта межевания территории
М 1:2000 (Формат А3)

Лист
41

Чертеж по обоснованию проекта межевания территории по объекту:
«Проектирование и строительство Падовского группового водопровода муниципального района Пестравский Самарской области»



Интв.№ подл.	Подпись и дата	Взам. интв. №
--------------	----------------	---------------

Условные обозначения представлены на Схеме расположения листов Чертежа по обоснованию проекта межевания территории

Изм.	Кол.уч.	Лист	N док.	Подпись	Дата
------	---------	------	--------	---------	------

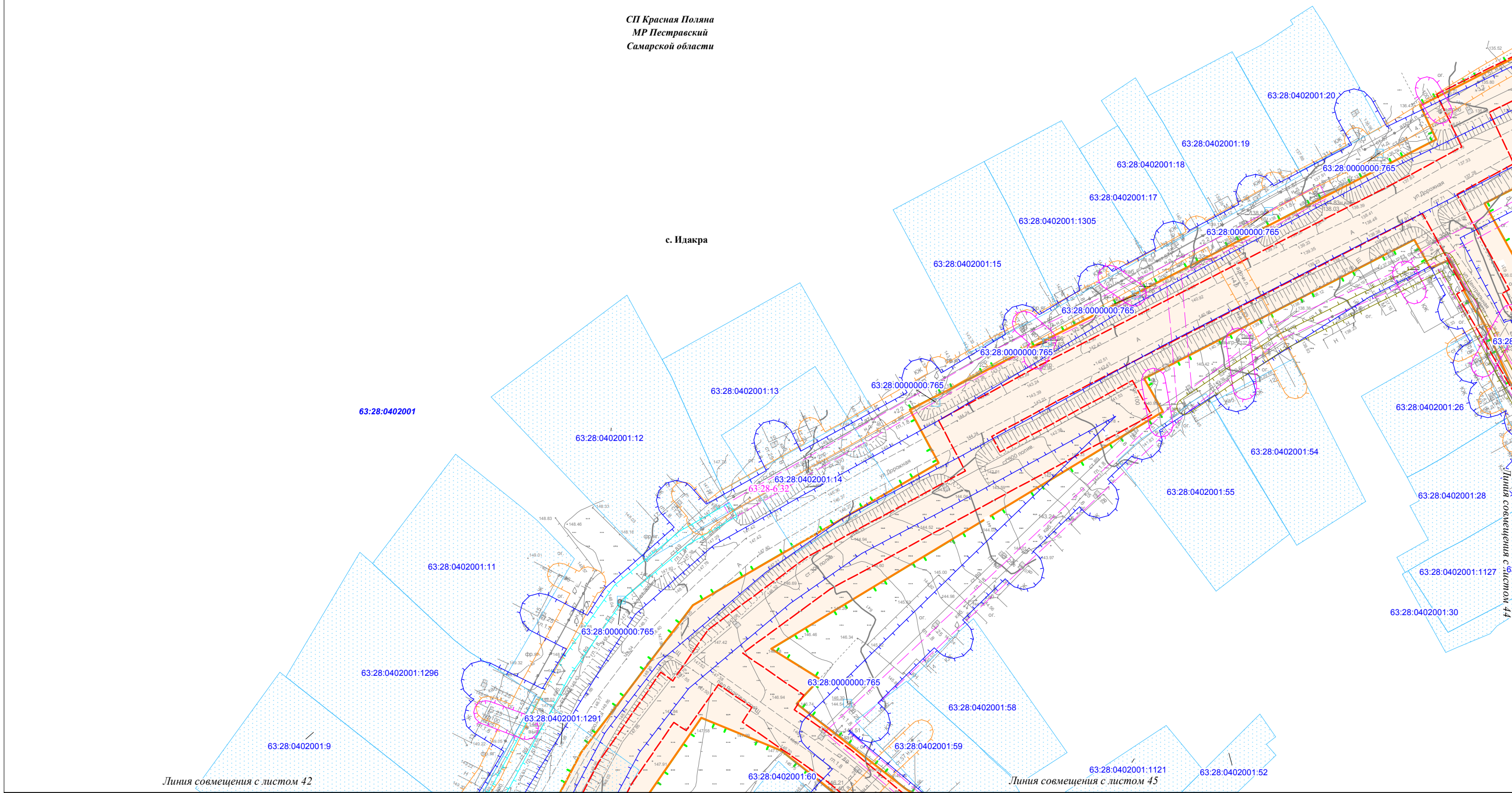
Чертеж по обоснованию проекта межевания территории М 1:1000 (Формат А3)

Лист 42

Чертеж по обоснованию проекта межевания территории по объекту:
«Проектирование и строительство Падовского группового водопровода муниципального района Пестравский Самарской области»

СП Красная Поляна
МР Пестравский
Самарской области

с. Идакра



Линия совмещения с листом 42

Линия совмещения с листом 45

Линия совмещения с листом 44

Ивл. № подл.	
Подпись и дата	
Взам. инв. №	

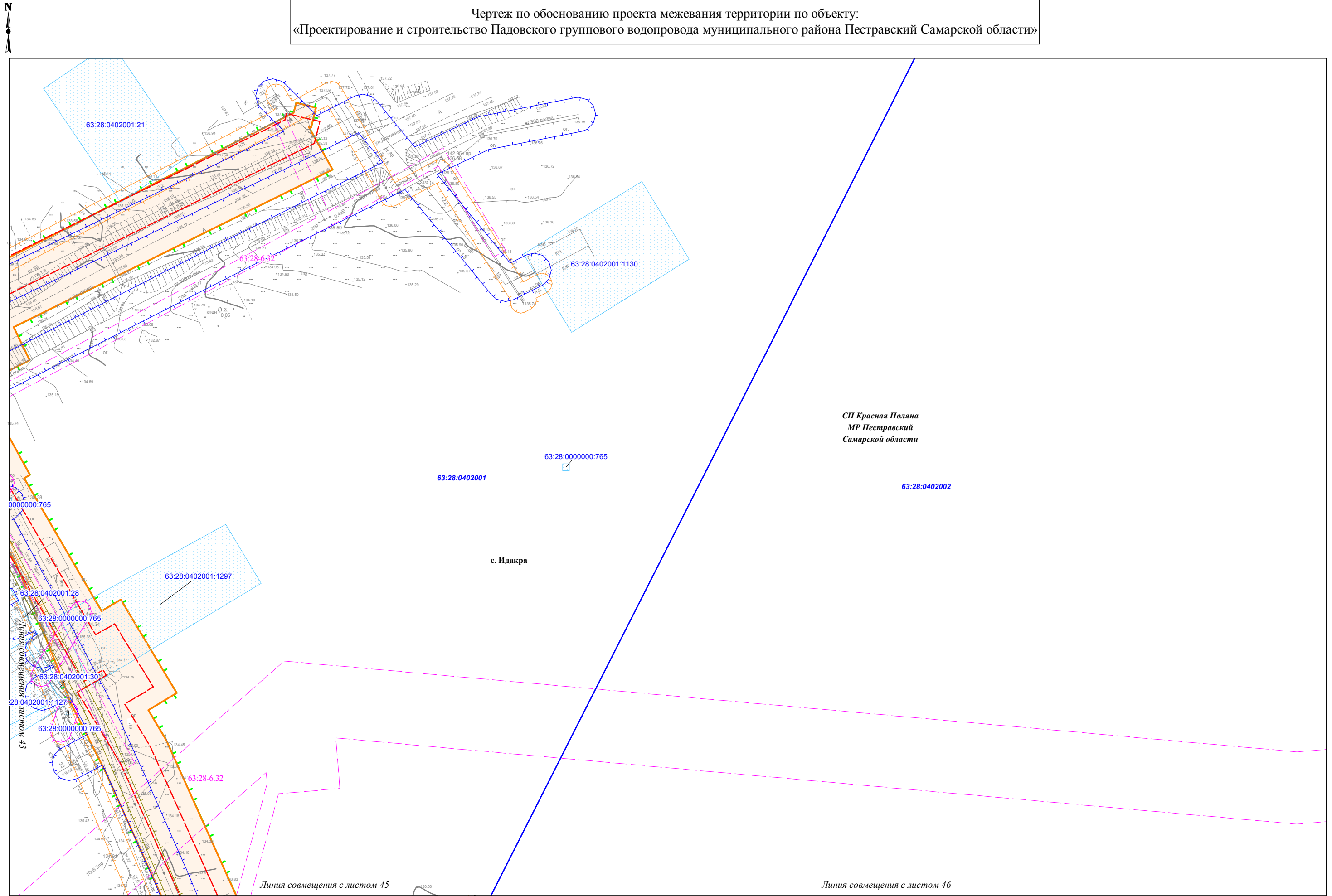
Условные обозначения представлены на Схеме расположения листов Чертежа по обоснованию проекта межевания территории

Изм.	Кол.уч.	Лист	N док.	Подпись	Дата

Чертеж по обоснованию
проекта межевания территории
М 1:1000 (Формат А3)

Лист	43
------	----

Чертеж по обоснованию проекта межевания территории по объекту:
 «Проектирование и строительство Падовского группового водопровода муниципального района Пестравский Самарской области»



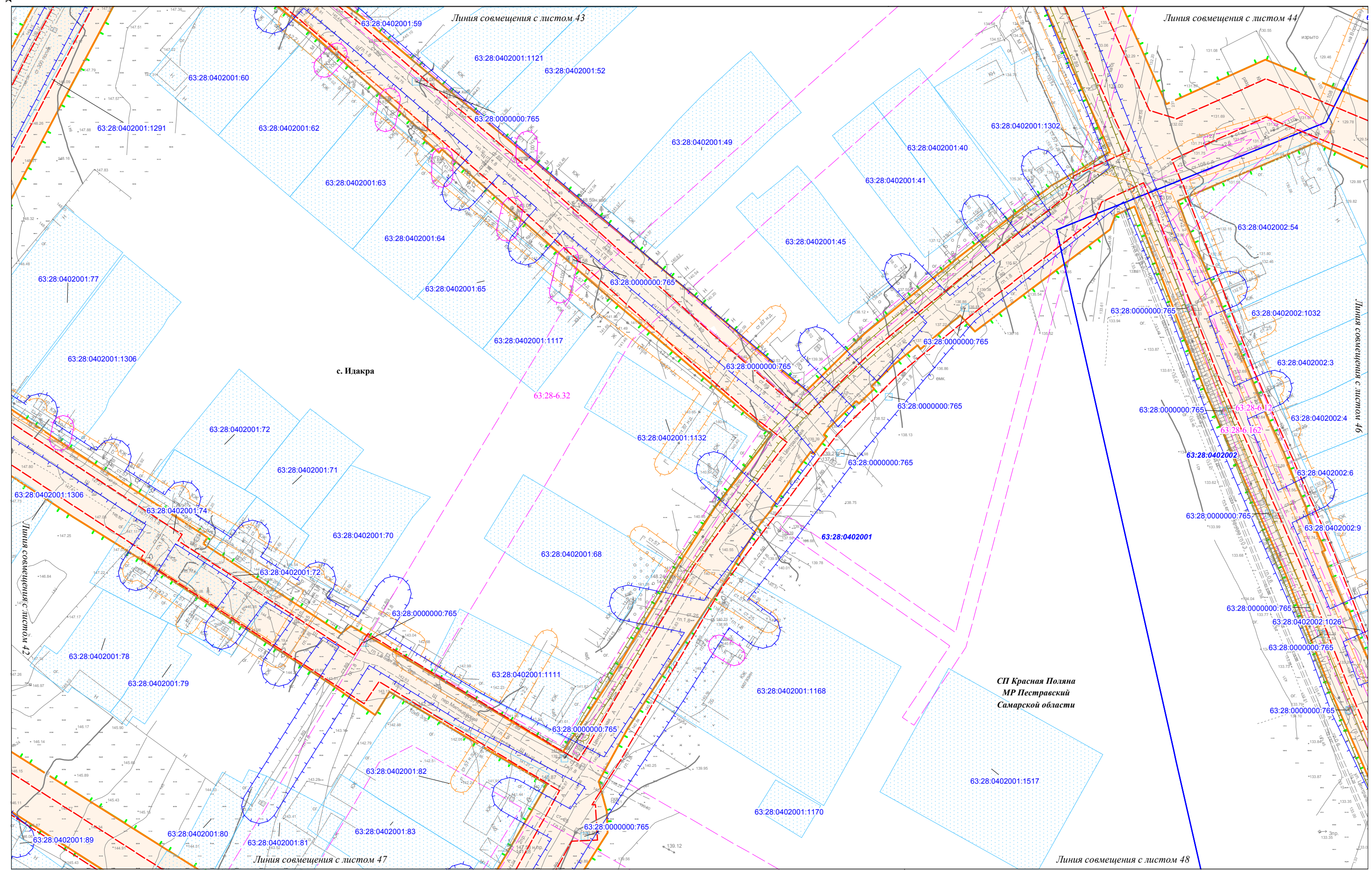
Условные обозначения представлены на Схеме расположения листов Чертежа по обоснованию проекта межевания территории

Изм.	Кол.уч.	Лист	N док.	Подпись	Дата

Чертеж по обоснованию
 проекта межевания территории
 М 1:1000 (Формат А3)

Лист
44

Чертеж по обоснованию проекта межевания территории по объекту:
«Проектирование и строительство Падовского группового водопровода муниципального района Пестравский Самарской области»



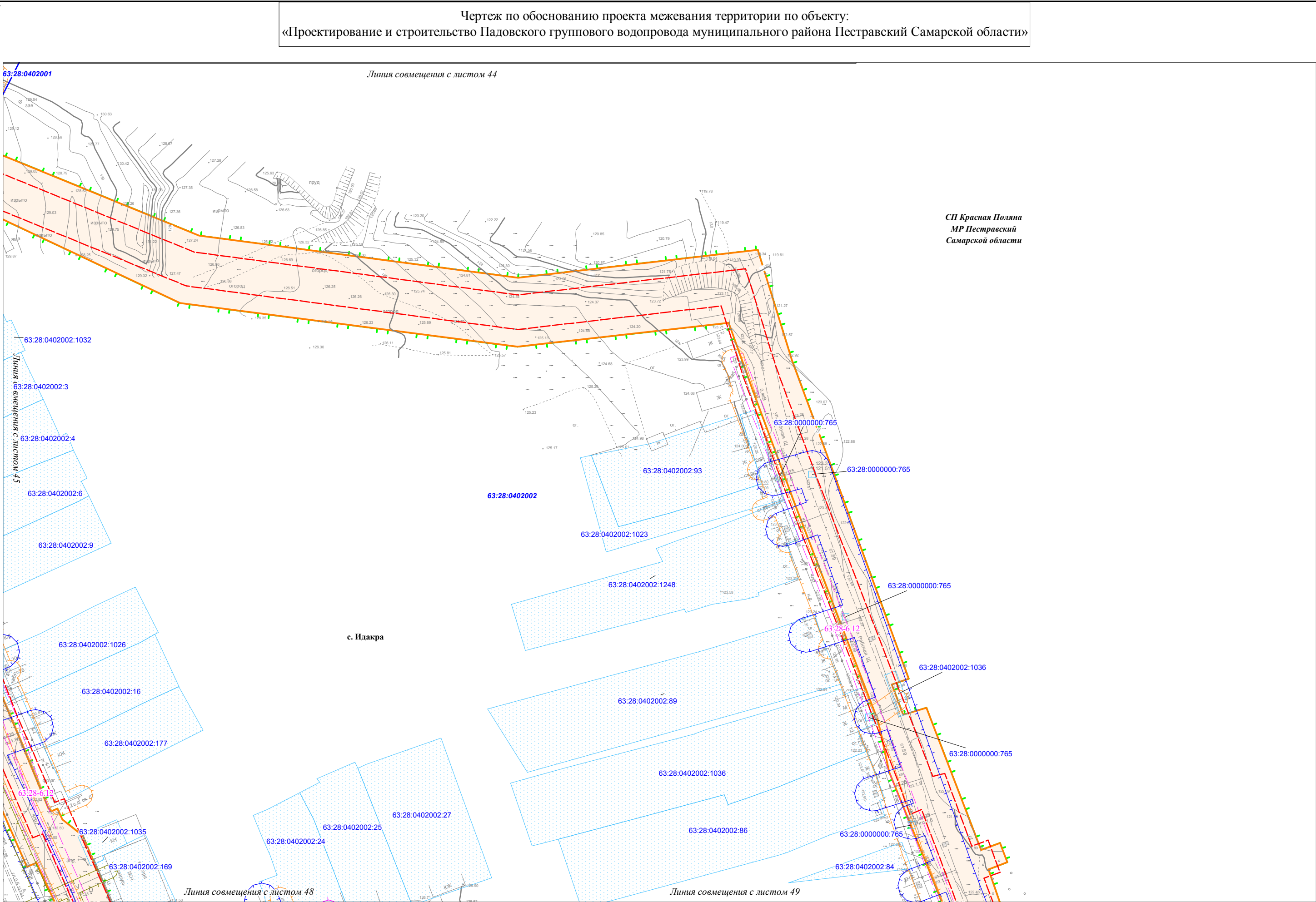
Изм. № подл.	Подпись и дата	Взам. инв. №

Условные обозначения представлены на Схеме расположения листов Чертежа по обоснованию проекта межевания территории

Изм.	Кол.уч.	Лист	N док.	Подпись	Дата

Чертеж по обоснованию проекта межевания территории
М 1:1000 (Формат А3)

Чертеж по обоснованию проекта межевания территории по объекту:
«Проектирование и строительство Падовского группового водопровода муниципального района Пестравский Самарской области»



СП Красная Поляна
МР Пестравский
Самарской области

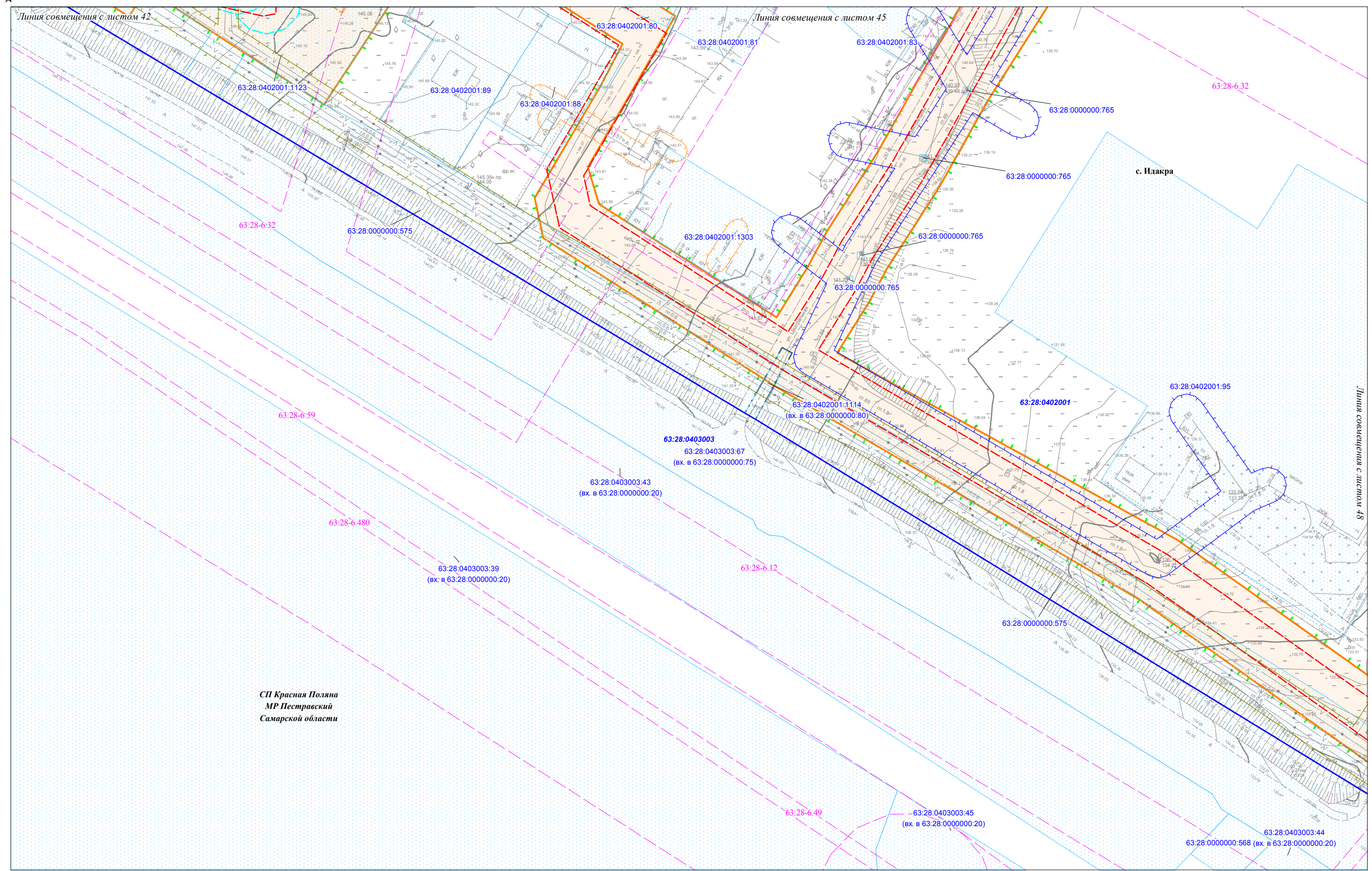
Ивл. № подл.	
Подпись и дата	
Взам. инв. №	

Условные обозначения представлены на Схеме расположения листов Чертежа по обоснованию проекта межевания территории

Изм.	Кол.уч.	Лист	N док.	Подпись	Дата

Чертеж по обоснованию
проекта межевания территории
М 1:1000 (Формат А3)

Чертеж по обоснованию проекта межевания территории по объекту:
 «Проектирование и строительство Падовского группового водопровода муниципального района Пестравский Самарской области»



СП Красная Поляна
 МР Пестравский
 Самарской области

Изм. № подл.	Подпись и дата	Взам. инв. №

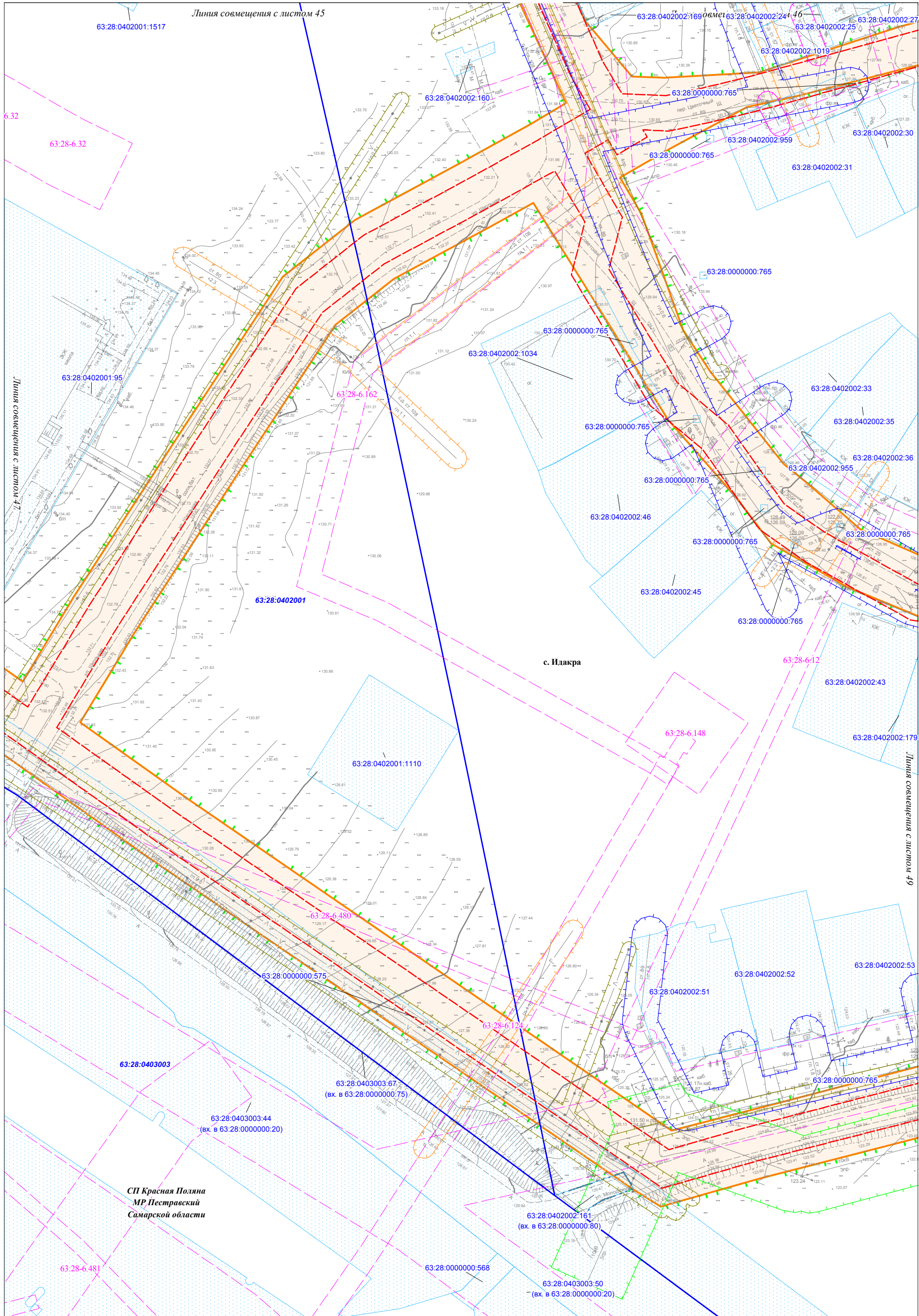
Условные обозначения представлены на Схеме расположения листов Чертежа по обоснованию проекта межевания территории

Изм.	Кол.уч.	Лист	N док.	Подпись	Дата

Чертеж по обоснованию
 проекта межевания территории
 М 1:1000 (Формат А3)

Лист
47

Чертеж по обоснованию проекта межевания территории по объекту:
 «Проектирование и строительство Падовского группового водопровода муниципального района Пестравский Самарской области»



Ивл.№ подл.	Подпись и дата	Взам. инв. №

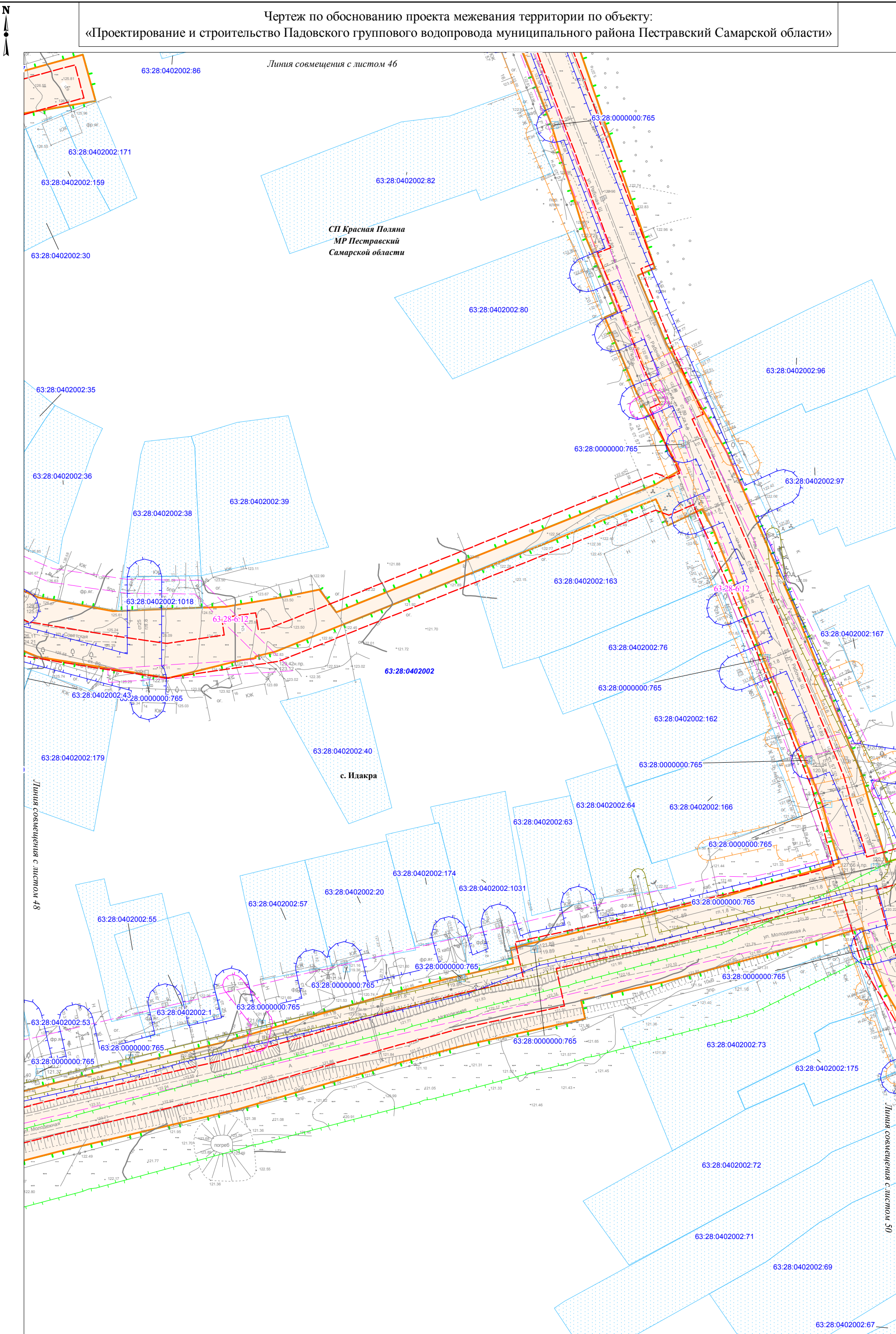
Условные обозначения представлены на Схеме расположения листов Чертежа по обоснованию проекта межевания территории

Изм.	Кол.уч.	Лист	№ док.	Подпись	Дата

Чертеж по обоснованию
 проекта межевания территории
 М 1:1000 (Формат А3)

Лист
48

Чертеж по обоснованию проекта межевания территории по объекту: «Проектирование и строительство Падовского группового водопровода муниципального района Пестравский Самарской области»



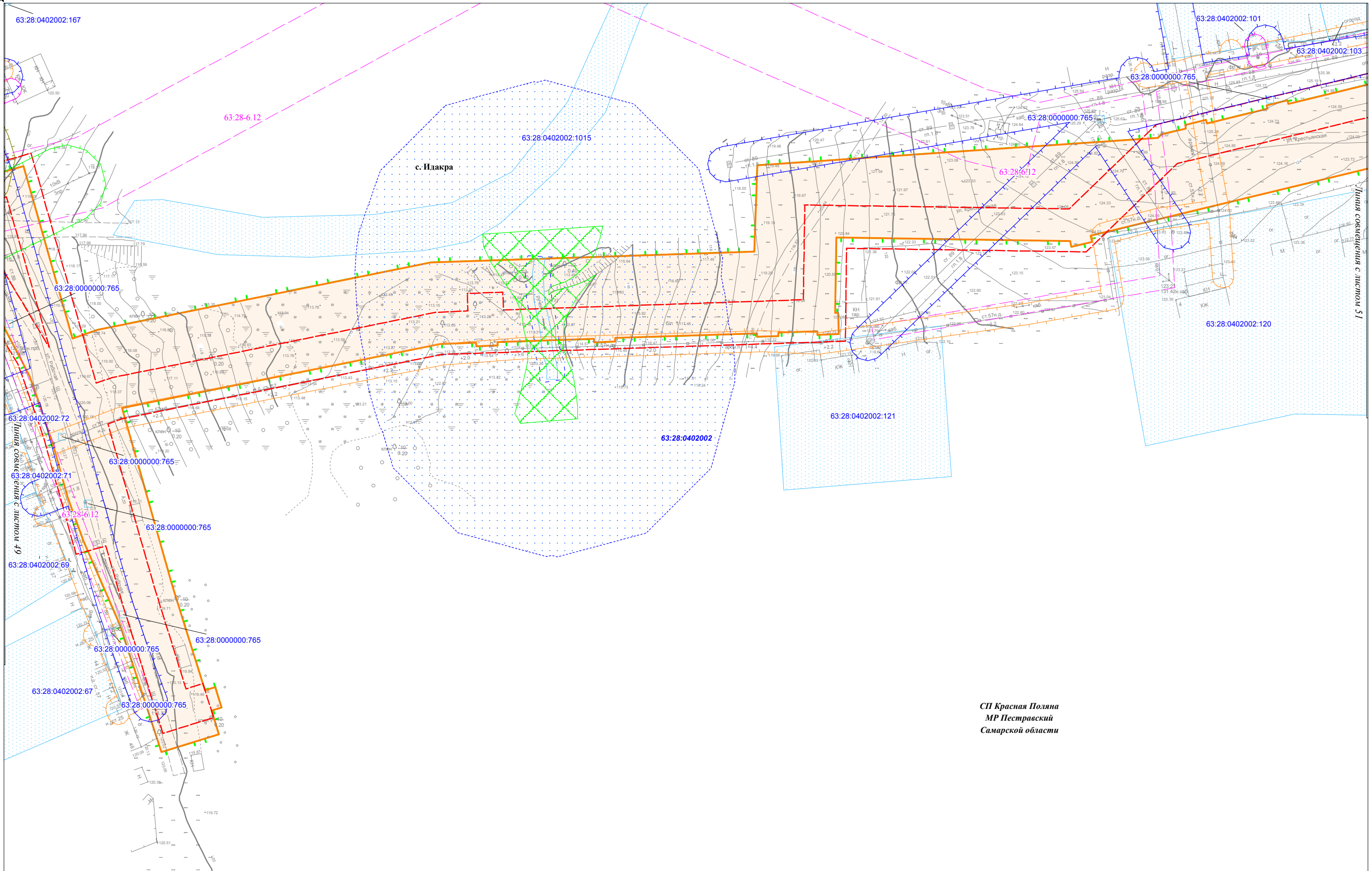
Интв.№ подл.	
Подпись и дата	
Взам. инв. №	

Условные обозначения представлены на Схеме расположения листов Чертежа по обоснованию проекта межевания территории

Изм.	Кол.уч.	Лист	N док.	Подпись	Дата

Чертеж по обоснованию проекта межевания территории
М 1:1000 (Формат А3)

Чертеж по обоснованию проекта межевания территории по объекту:
«Проектирование и строительство Падовского группового водопровода муниципального района Пестравский Самарской области»



СП Красная Поляна
МР Пестравский
Самарской области

Изм. № подл.	Подпись и дата	Взам. инв. №

Условные обозначения представлены на Схеме расположения листов Чертежа по обоснованию проекта межевания территории


Изм.	Кол.уч.	Лист	N док.	Подпись	Дата

Чертеж по обоснованию
проекта межевания территории
М 1:1000 (Формат А3)

Лист
50

Чертеж по обоснованию проекта межевания территории по объекту:
 «Проектирование и строительство Падовского группового водопровода муниципального района Пестравский Самарской области»

СП Красная Поляна
 МР Пестравский
 Самарской области




Условные обозначения представлены на Схеме расположения листов Чертежа по обоснованию проекта межевания территории

Изм.	Кол.уч.	Лист	N док.	Подпись	Дата

Чертеж по обоснованию
 проекта межевания территории
 М 1:1000 (Формат А3)

Чертеж по обоснованию проекта межевания территории по объекту:
«Проектирование и строительство Падовского группового водопровода муниципального района Пестравский Самарской области»



Изм. № подл.	Подпись и дата	Взам. инв. №


Условные обозначения представлены на Схеме расположения листов Чертежа по обоснованию проекта межевания территории

Изм.	Кол.уч.	Лист	№ док.	Подпись	Дата

Чертеж по обоснованию проекта межевания территории М 1:2000 (Формат А3)

Лист
52

Чертеж по обоснованию проекта межевания территории по объекту:
«Проектирование и строительство Падовского группового водопровода муниципального района Пестравский Самарской области»



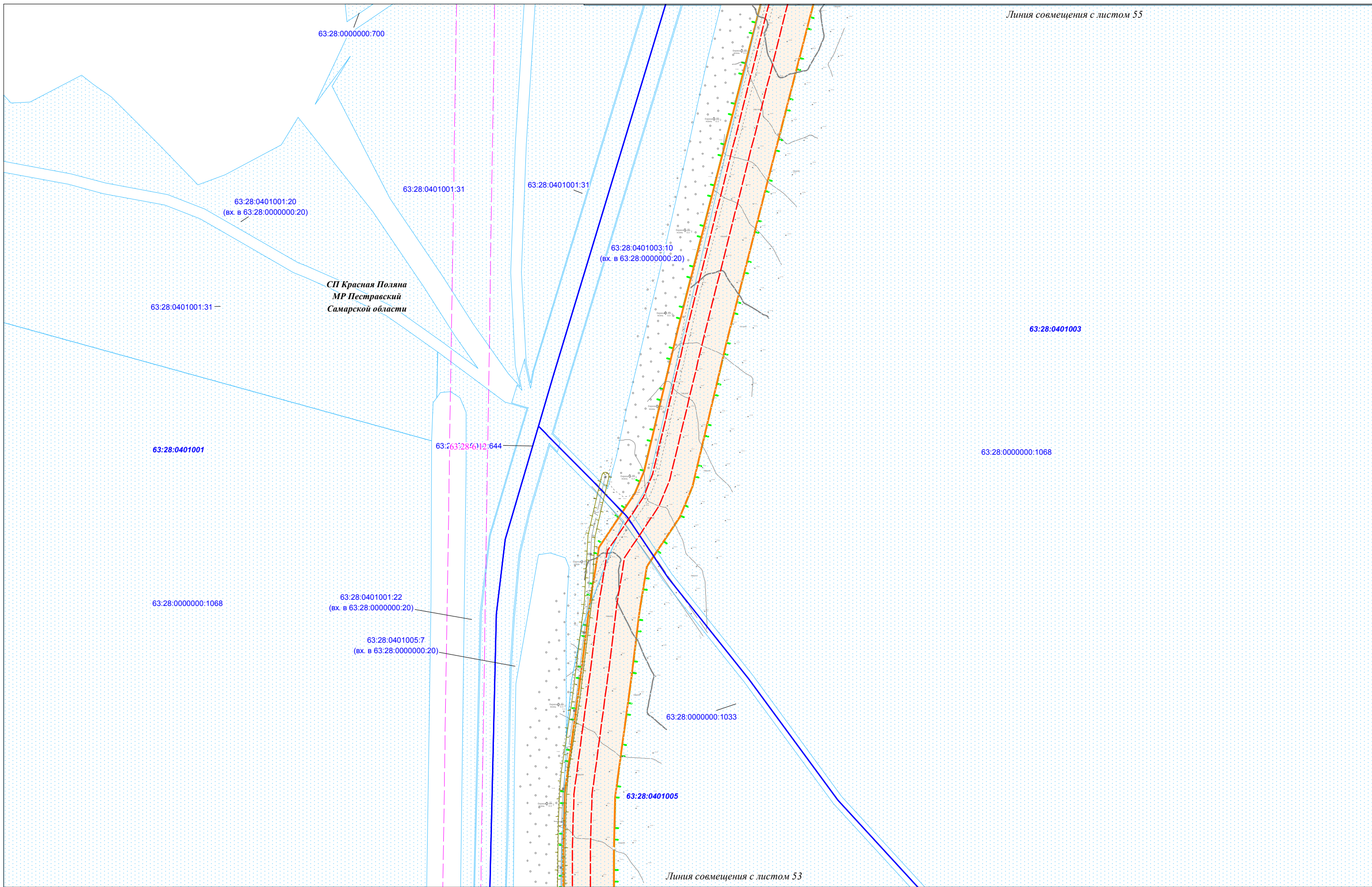
Ивл.№ подл.	Подпись и дата	Взам. инв. №

Условные обозначения представлены на Схеме расположения листов Чертежа по обоснованию проекта межевания территории

Изм.	Кол.уч.	Лист	№ док.	Подпись	Дата

Чертеж по обоснованию
проекта межевания территории
М 1:2000 (Формат А3)

Чертеж по обоснованию проекта межевания территории по объекту:
«Проектирование и строительство Падовского группового водопровода муниципального района Пестравский Самарской области»




Ивл. № подл.	Подпись и дата	Взам. инв. №

Условные обозначения представлены на Схеме расположения листов Чертежа по обоснованию проекта межевания территории

Изм.	Кол.уч.	Лист	№ док.	Подпись	Дата

Чертеж по обоснованию
проекта межевания территории
М 1:2000 (Формат А3)

Чертеж по обоснованию проекта межевания территории по объекту:
 «Проектирование и строительство Падовского группового водопровода муниципального района Пестравский Самарской области»



СП Красная Поляна
 МР Пестравский
 Самарской области

Линия совмещения с листом 56

Линия совмещения с листом 54

Ивл. № подл.	Подпись и дата	Взам. инв. №


Условные обозначения представлены на Схеме расположения листов Чертежа по обоснованию проекта межевания территории

Изм.	Кол.уч.	Лист	№ док.	Подпись	Дата

Чертеж по обоснованию
 проекта межевания территории
 М 1:2000 (Формат А3)

Лист
55

Чертеж по обоснованию проекта межевания территории по объекту:
 «Проектирование и строительство Падовского группового водопровода муниципального района Пестравский Самарской области»



СП Красная Поляна
 МР Пестравский
 Самарской области

Итв. № подл.	Подпись и дата	Взам. итв. №


Условные обозначения представлены на Схеме расположения листов Чертежа по обоснованию проекта межевания территории

Изм.	Кол.уч.	Лист	№ док.	Подпись	Дата

Чертеж по обоснованию
 проекта межевания территории
 М 1:2000 (Формат А3)

Лист
56

Чертеж по обоснованию проекта межевания территории по объекту:
 «Проектирование и строительство Падовского группового водопровода муниципального района Пестравский Самарской области»



СП Красная Поляна
 МР Пестравский
 Самарской области

Изм. № подл.	Подпись и дата	Взам. инв. №

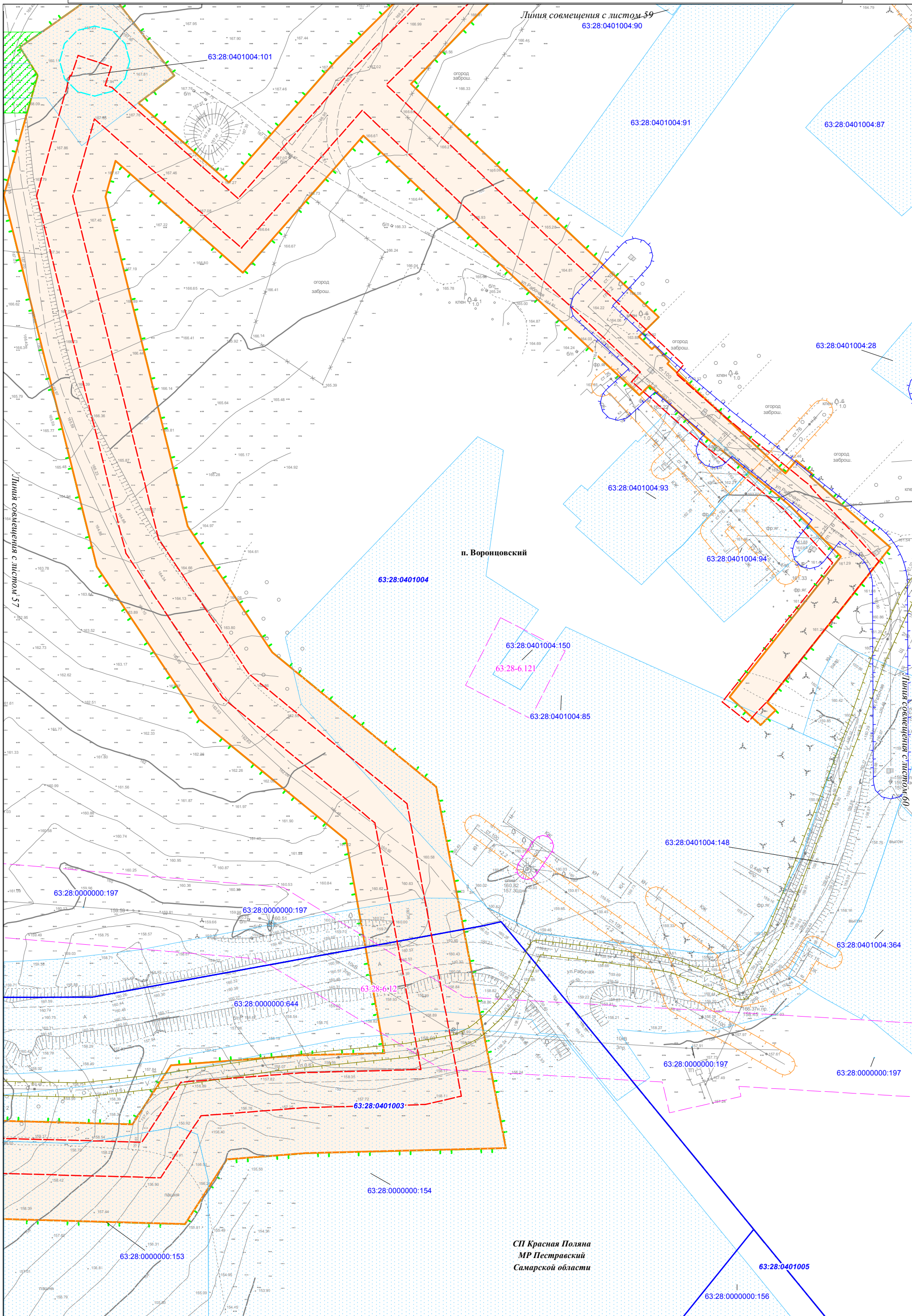
Условные обозначения представлены на Схеме расположения листов Чертежа по обоснованию проекта межевания территории

Изм.	Кол.уч.	Лист	№ док.	Подпись	Дата

Чертеж по обоснованию
 проекта межевания территории
 М 1:2000 (Формат А3)

Лист
57

Чертеж по обоснованию проекта межевания территории по объекту:
«Проектирование и строительство Падовского группового водопровода муниципального района Пестравский Самарской области»



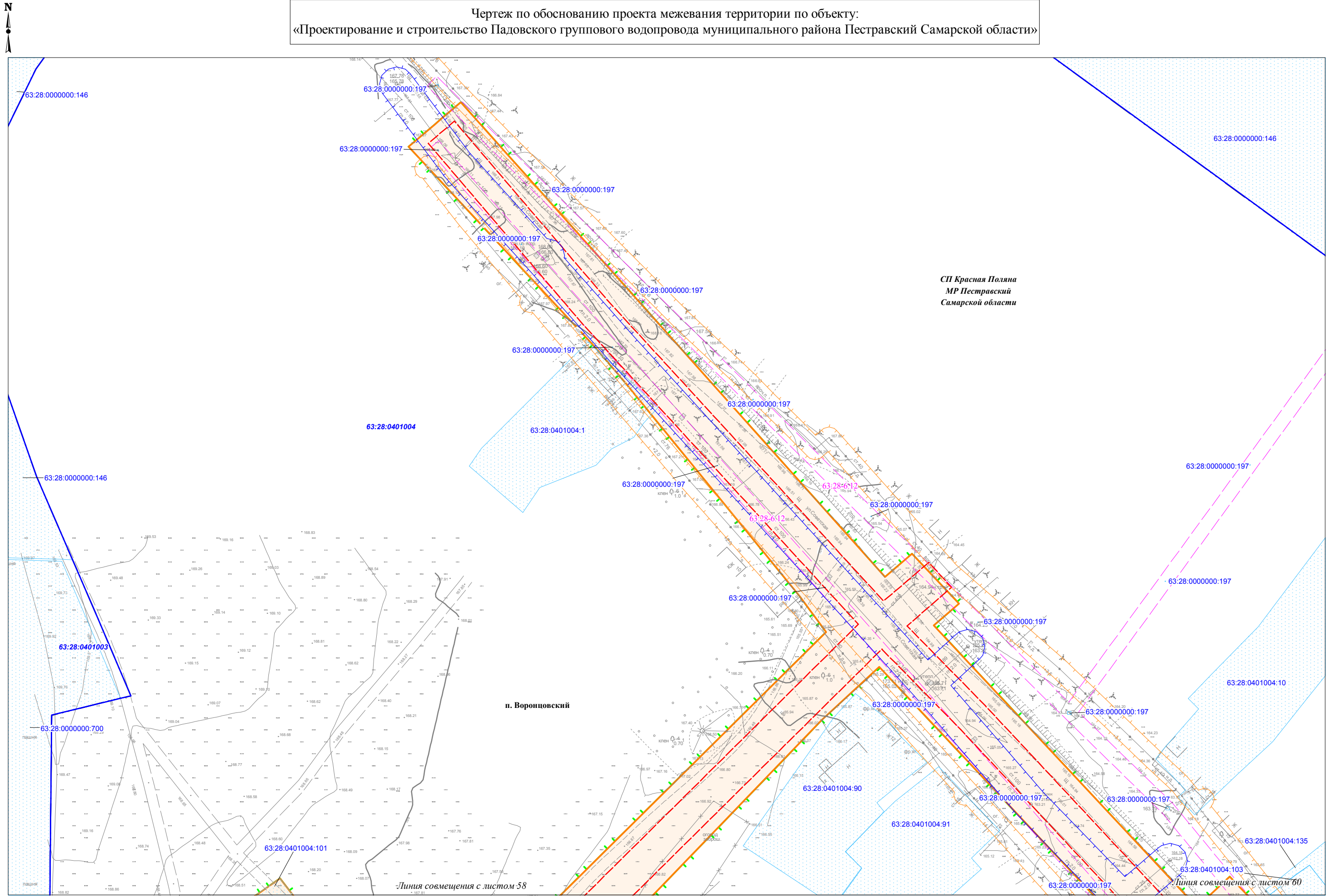
Интв.№ подл.	Подпись и дата	Взам. инв. №

Условные обозначения представлены на Схеме расположения листов Чертежа по обоснованию проекта межевания территории

Изм.	Кол.уч.	Лист	N док.	Подпись	Дата

Чертеж по обоснованию проекта межевания территории
М 1:1000 (Формат А3)

Чертеж по обоснованию проекта межевания территории по объекту:
«Проектирование и строительство Падовского группового водопровода муниципального района Пестравский Самарской области»



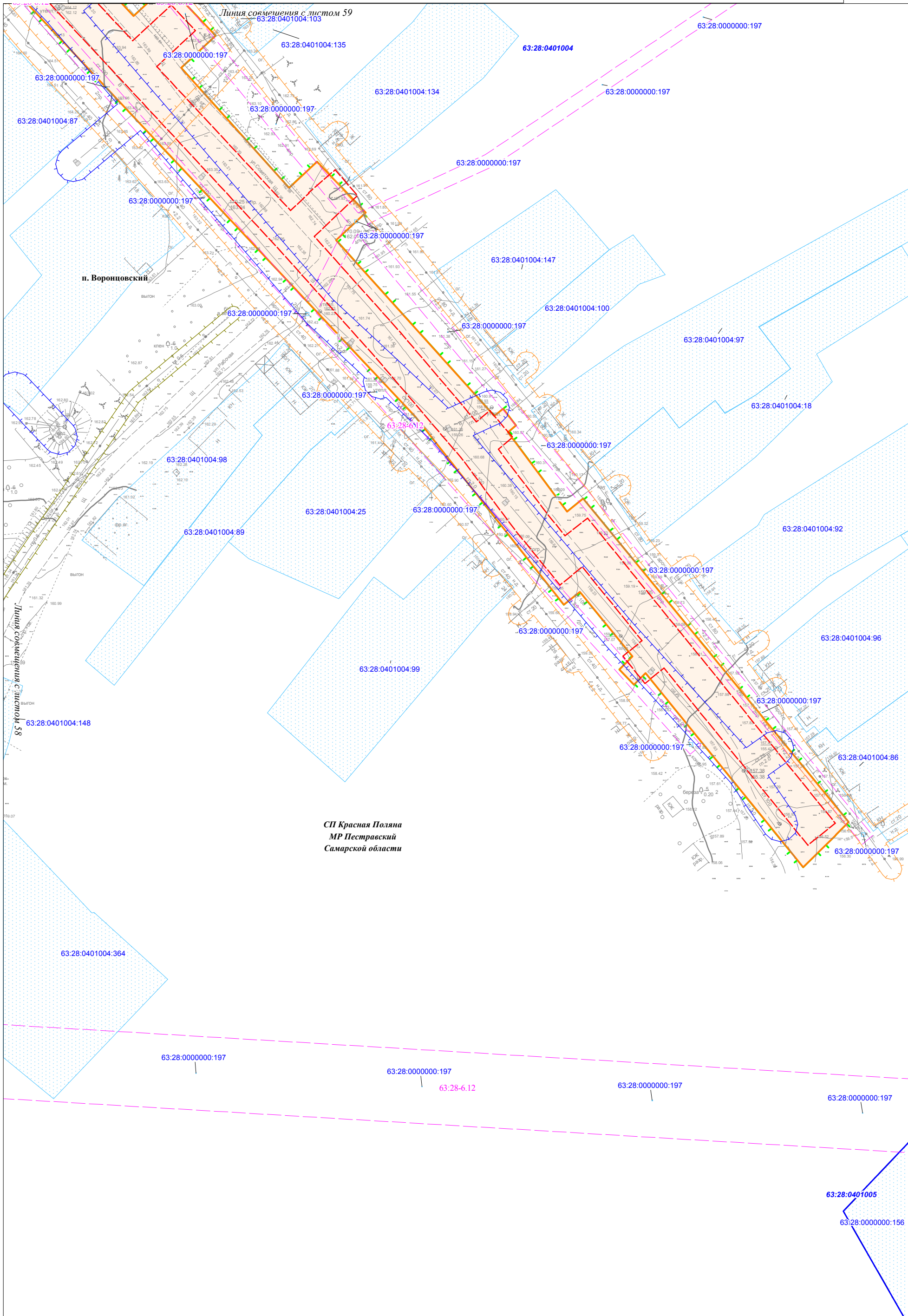
Изм. № подл.	Подпись и дата	Взам. инв. №

Условные обозначения представлены на Схеме расположения листов Чертежа по обоснованию проекта межевания территории

Изм.	Кол.уч.	Лист	N док.	Подпись	Дата

Чертеж по обоснованию проекта межевания территории
М 1:1000 (Формат А3)

Чертеж по обоснованию проекта межевания территории по объекту:
«Проектирование и строительство Падовского группового водопровода муниципального района Пестравский Самарской области»




Ивл.№ подл.	Подпись и дата	Взам. инв. №

Условные обозначения представлены на Схеме расположения листов Чертежа по обоснованию проекта межевания территории

Изм.	Кол.уч.	Лист	N док.	Подпись	Дата

Чертеж по обоснованию проекта межевания территории
М 1:1000 (Формат А3)

Чертеж по обоснованию проекта межевания территории по объекту:
«Проектирование и строительство Падовского группового водопровода муниципального района Пестравский Самарской области»




Итв. № подл.	Подпись и дата	Взам. итв. №

Условные обозначения представлены на Схеме расположения листов Чертежа по обоснованию проекта межевания территории

Изм.	Кол.уч.	Лист	№ док.	Подпись	Дата

Чертеж по обоснованию проекта межевания территории М 1:2000 (Формат А3)

Чертеж по обоснованию проекта межевания территории по объекту:
 «Проектирование и строительство Падовского группового водопровода муниципального района Пестравский Самарской области»



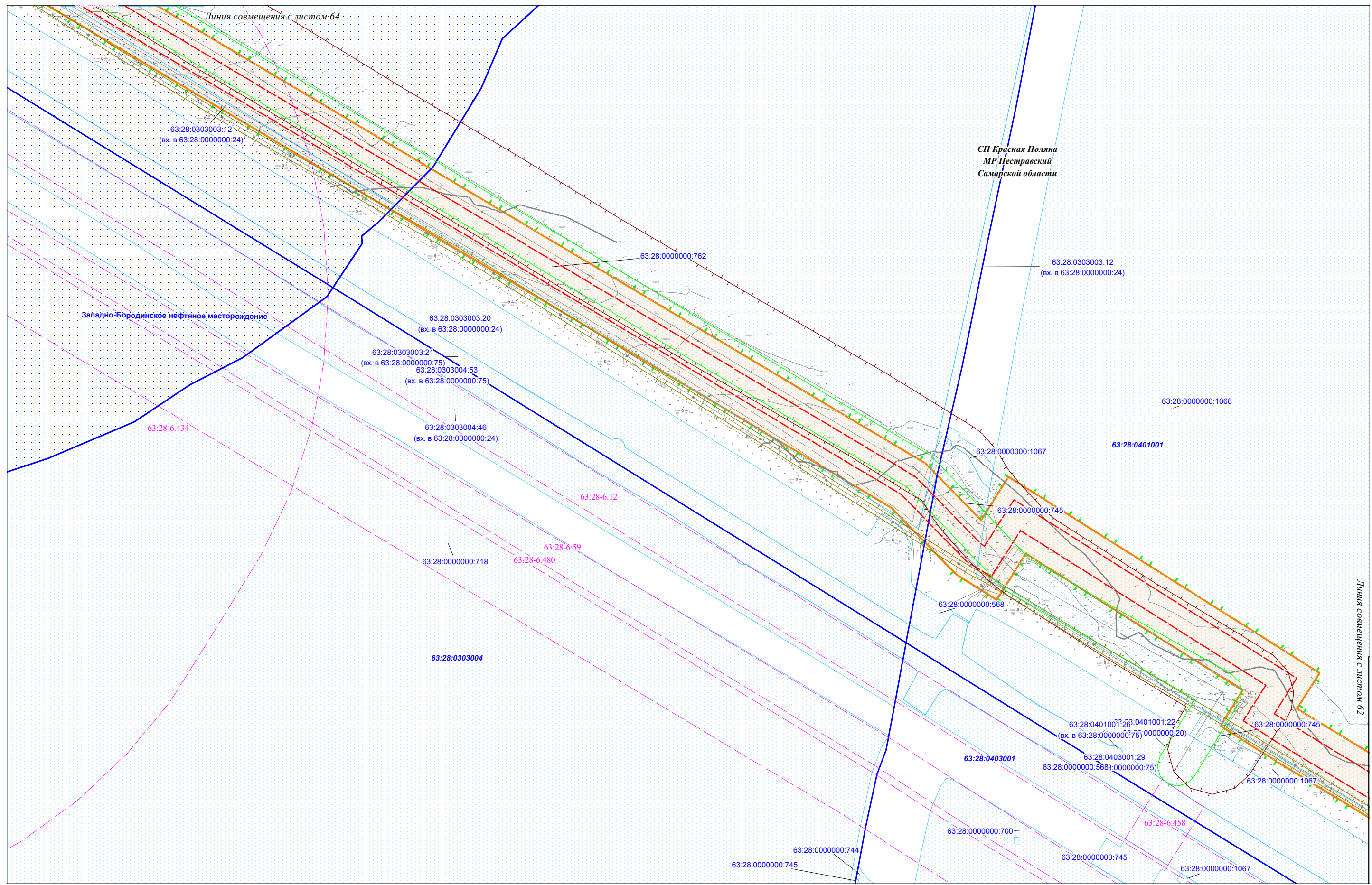
Изм. № подл.	Подпись и дата	Взам. инв. №

Условные обозначения представлены на Схеме расположения листов Чертежа по обоснованию проекта межевания территории

Изм.	Кол.уч.	Лист	N док.	Подпись	Дата

Чертеж по обоснованию
 проекта межевания территории
 М 1:2000 (Формат А3)

Чертеж по обоснованию проекта межевания территории по объекту:
«Проектирование и строительство Падовского группового водопровода муниципального района Пестравский Самарской области»




Ивл. № подл.	Подпись и дата	Взам. инв. №

Условные обозначения представлены на Схеме расположения листов Чертежа по обоснованию проекта межевания территории

Изм.	Кол.уч.	Лист	N док.	Подпись	Дата

Чертеж по обоснованию
проекта межевания территории
М 1:2000 (Формат А3)

Чертеж по обоснованию проекта межевания территории по объекту:
 «Проектирование и строительство Падовского группового водопровода муниципального района Пестравский Самарской области»



Изм. № подл.	Подпись и дата	Взам. инв. №


Условные обозначения представлены на Схеме расположения листов Чертежа по обоснованию проекта межевания территории

Изм.	Кол.уч.	Лист	N док.	Подпись	Дата

Чертеж по обоснованию
 проекта межевания территории
 М 1:2000 (Формат А3)

Лист
64

Чертеж по обоснованию проекта межевания территории по объекту:
«Проектирование и строительство Падовского группового водопровода муниципального района Пестравский Самарской области»



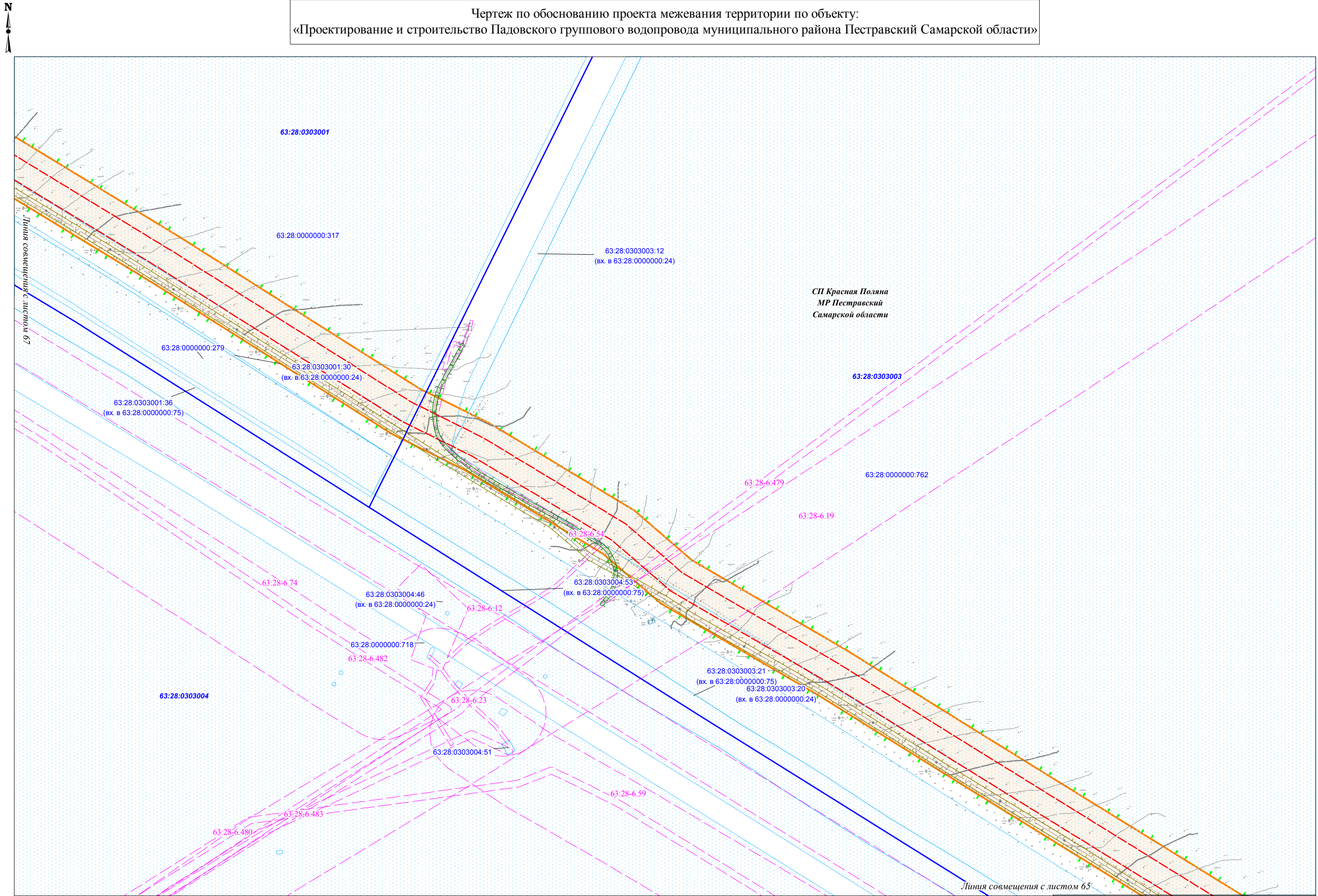
Ивл. № подл.	Подпись и дата	Взам. инв. №

Условные обозначения представлены на Схеме расположения листов Чертежа по обоснованию проекта межевания территории

Изм.	Кол.уч.	Лист	N док.	Подпись	Дата

Чертеж по обоснованию
проекта межевания территории
М 1:2000 (Формат А3)

Чертеж по обоснованию проекта межевания территории по объекту:
«Проектирование и строительство Падовского группового водопровода муниципального района Пестравский Самарской области»




Ивл. № подл.	Подпись и дата	Взам. инв. №

Условные обозначения представлены на Схеме расположения листов Чертежа по обоснованию проекта межевания территории

Изм.	Кол.уч.	Лист	№ док.	Подпись	Дата

Чертеж по обоснованию
проекта межевания территории
М 1:2000 (Формат А3)

Чертеж по обоснованию проекта межевания территории по объекту:
«Проектирование и строительство Падовского группового водопровода муниципального района Пестравский Самарской области»



Ивл. № подл.	Подпись и дата	Взам. инв. №


Условные обозначения представлены на Схеме расположения листов Чертежа по обоснованию проекта межевания территории

Изм.	Кол.уч.	Лист	№ док.	Подпись	Дата

Чертеж по обоснованию
проекта межевания территории
М 1:2000 (Формат А3)

Лист
67

Чертеж по обоснованию проекта межевания территории по объекту:
«Проектирование и строительство Падовского группового водопровода муниципального района Пестравский Самарской области»



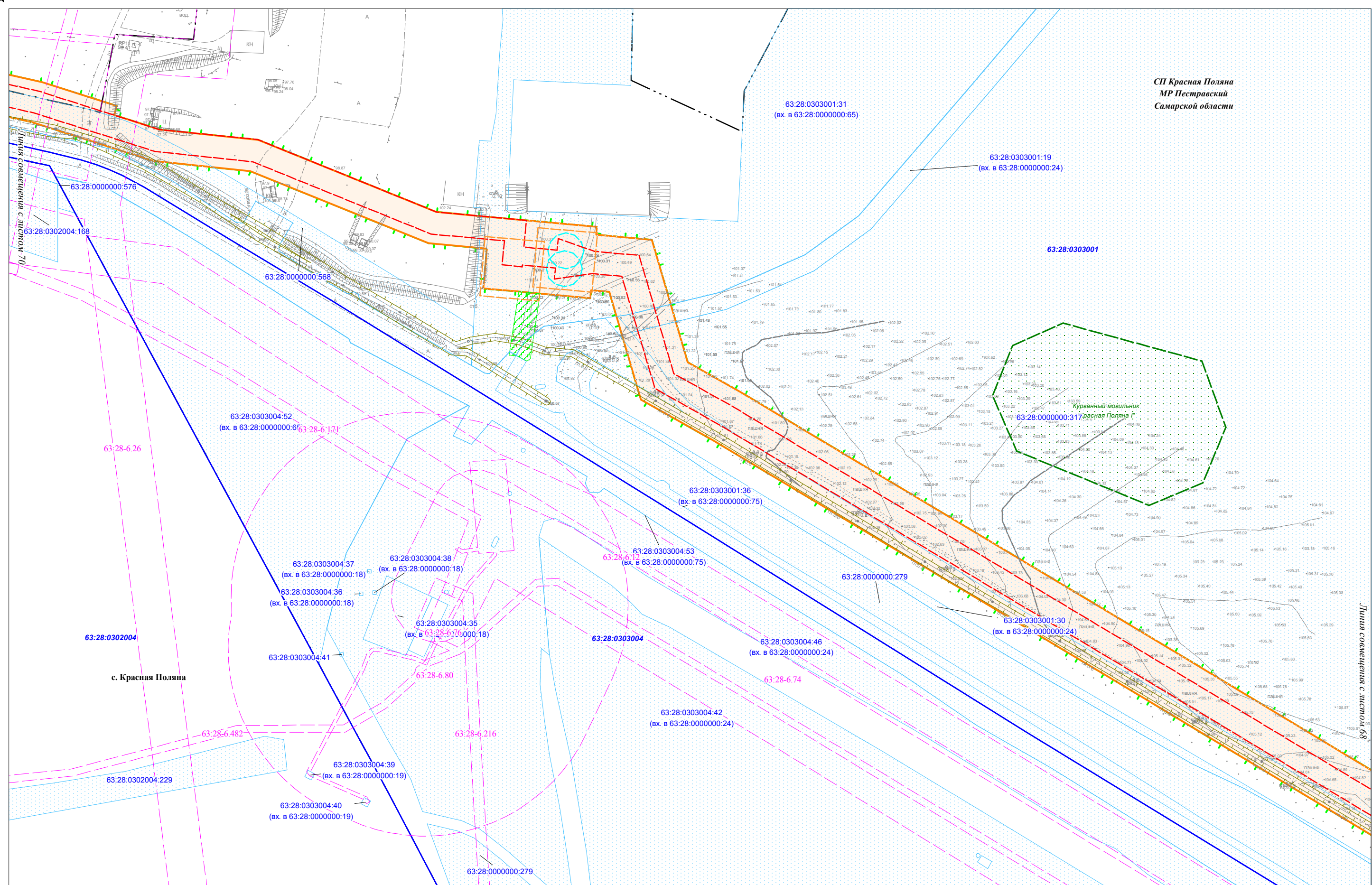
Изм. № подл.	Подпись и дата	Взам. инв. №

Условные обозначения представлены на Схеме расположения листов Чертежа по обоснованию проекта межевания территории

Изм.	Кол.уч.	Лист	№ док.	Подпись	Дата

Чертеж по обоснованию
проекта межевания территории
М 1:2000 (Формат А3)

Чертеж по обоснованию проекта межевания территории по объекту:
«Проектирование и строительство Падовского группового водопровода муниципального района Пестравский Самарской области»



СП Красная Поляна
МР Пестравский
Самарской области

с. Красная Поляна

Изм. № подл.	Подпись и дата	Взам. инв. №

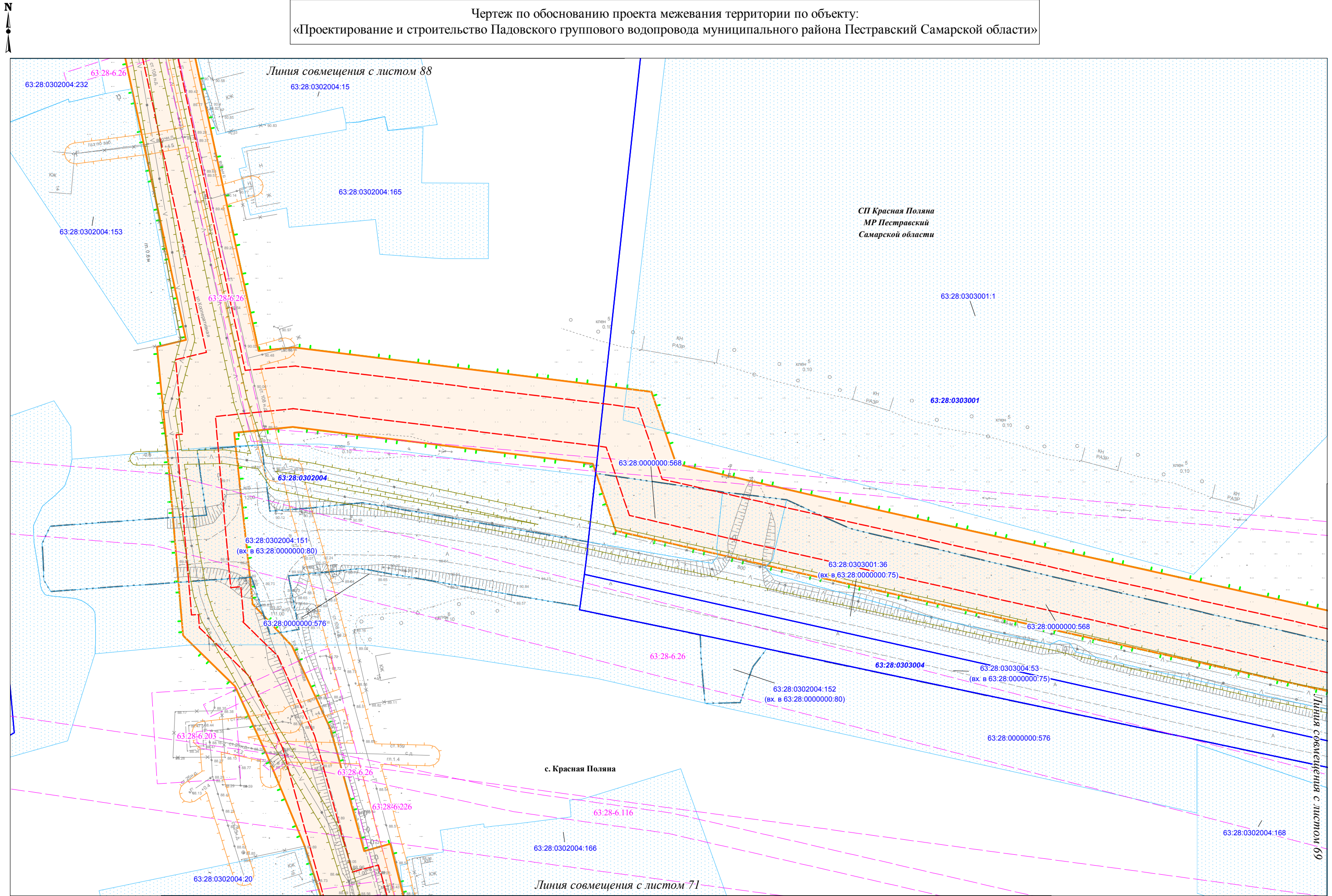
Условные обозначения представлены на Схеме расположения листов Чертежа по обоснованию проекта межевания территории

Изм.	Кол.уч.	Лист	№ док.	Подпись	Дата

Чертеж по обоснованию
проекта межевания территории
М 1:2000 (Формат А3)

Лист
69

Чертеж по обоснованию проекта межевания территории по объекту:
«Проектирование и строительство Падовского группового водопровода муниципального района Пестравский Самарской области»



Изн. № подл.	Подпись и дата	Взам. инв. №

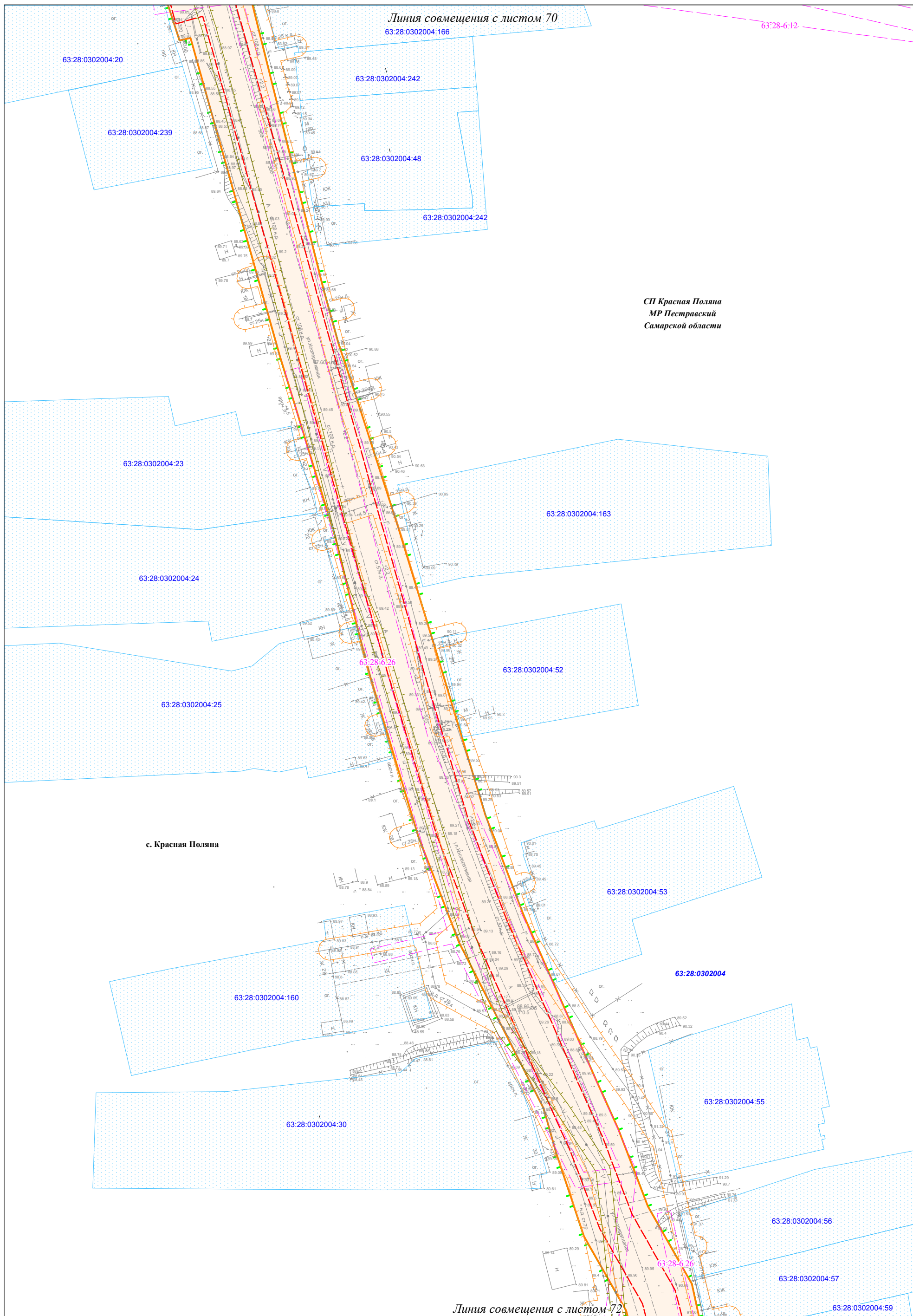
Условные обозначения представлены на Схеме расположения листов Чертежа по обоснованию проекта межевания территории

Изм.	Кол.уч.	Лист	N док.	Подпись	Дата

Чертеж по обоснованию
проекта межевания территории
М 1:1000 (Формат А3)

Лист
70

Чертеж по обоснованию проекта межевания территории по объекту:
«Проектирование и строительство Падовского группового водопровода муниципального района Пестравский Самарской области»



СП Красная Поляна
МР Пестравский
Самарской области

с. Красная Поляна

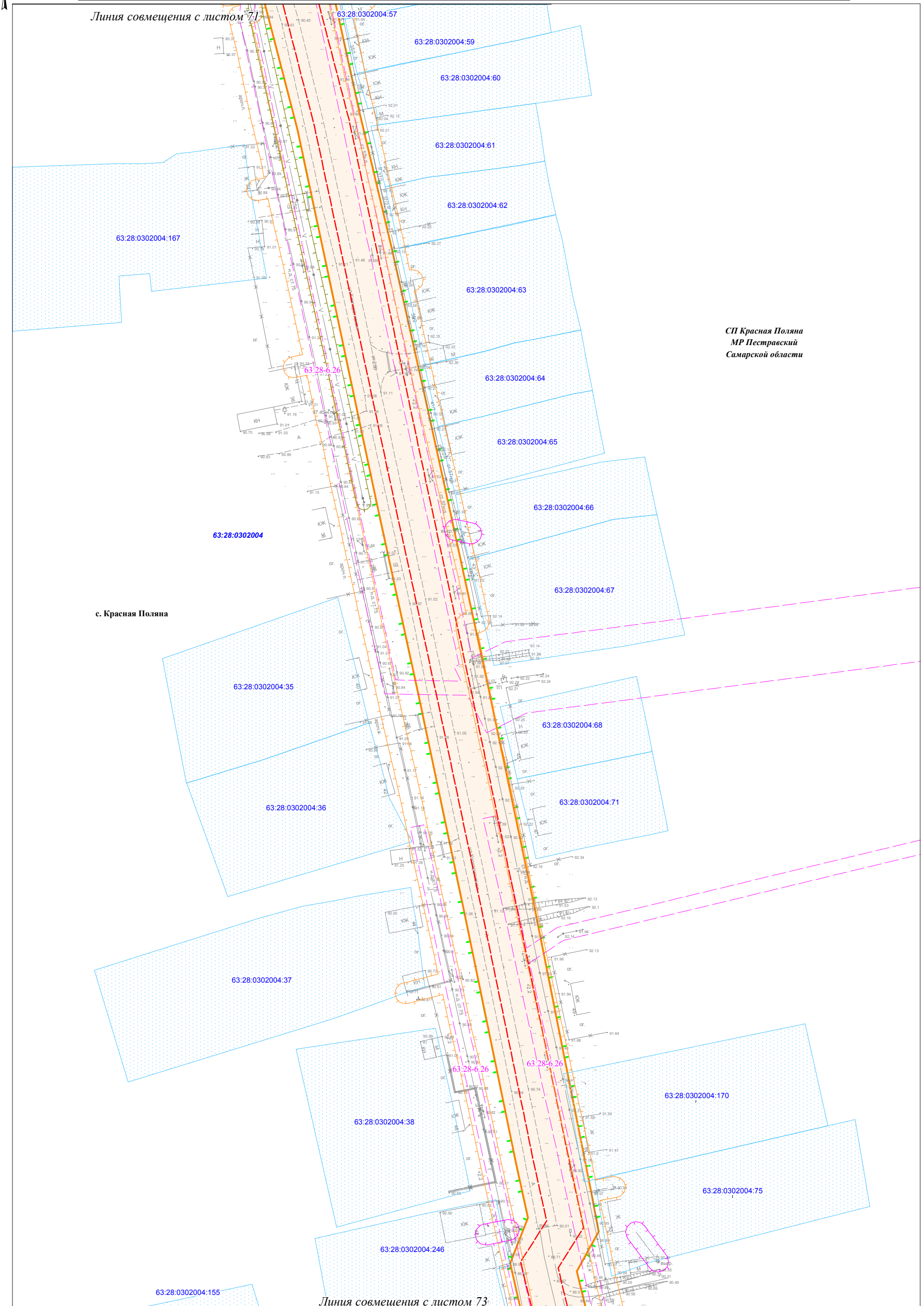
Ивл.№ подл.	Подпись и дата	Взам. инв. №

Условные обозначения представлены на Схеме расположения листов Чертежа по обоснованию проекта межевания территории

Изм.	Кол.уч.	Лист	№ док.	Подпись	Дата

Чертеж по обоснованию
проекта межевания территории
М 1:1000 (Формат А3)

Чертеж по обоснованию проекта межевания территории по объекту:
«Проектирование и строительство Падовского группового водопровода муниципального района Пестравский Самарской области»



СП Красная Поляна
МР Пестравский
Самарской области

с. Красная Поляна

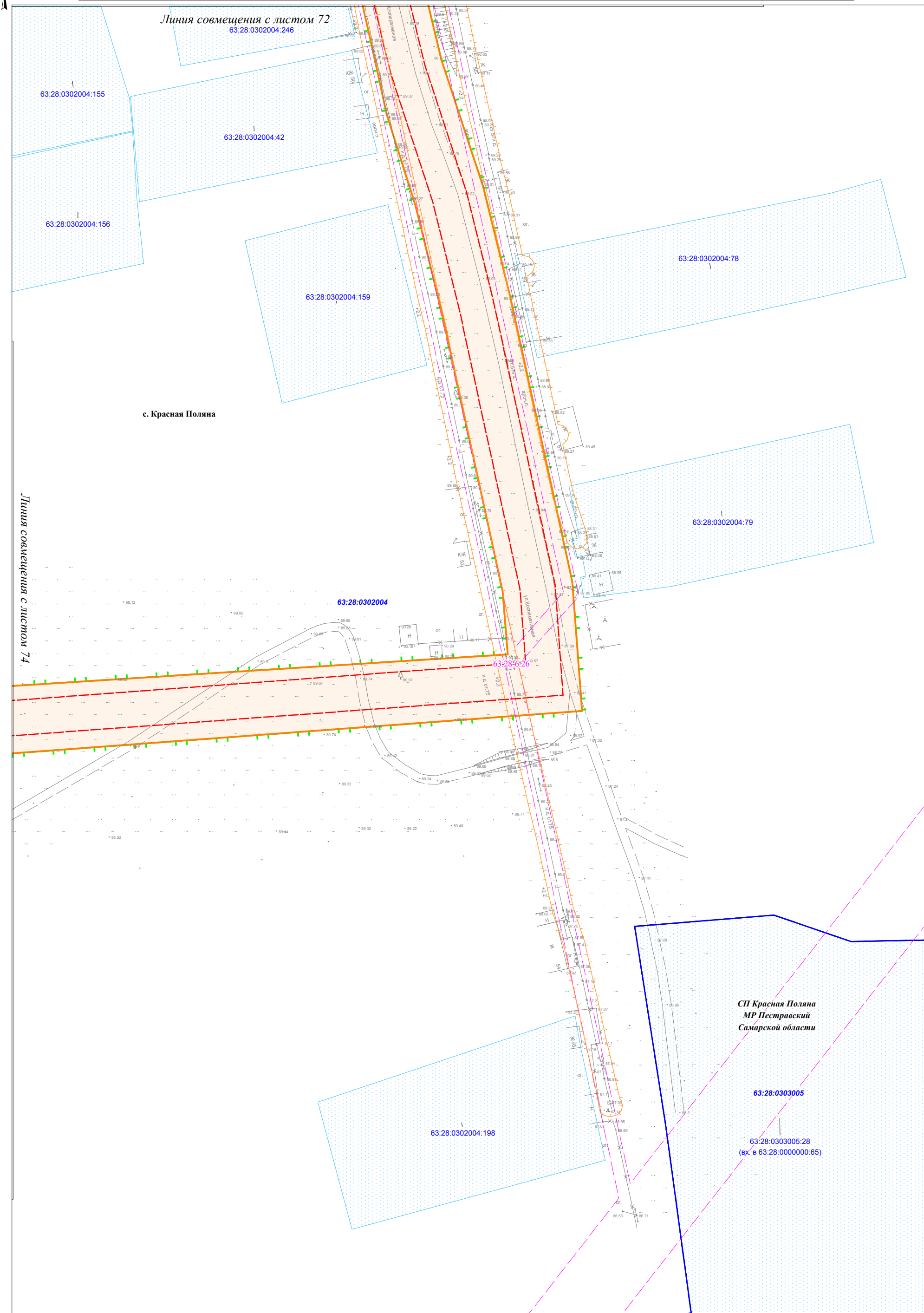
Ивл.№ подл.	Подпись и дата	Взам. инв. №

Условные обозначения представлены на Схеме расположения листов Чертежа по обоснованию проекта межевания территории

Изм.	Кол.уч.	Лист	N док.	Подпись	Дата

Чертеж по обоснованию
проекта межевания территории
М 1:1000 (Формат А3)

Чертеж по обоснованию проекта межевания территории по объекту:
«Проектирование и строительство Падовского группового водопровода муниципального района Пестравский Самарской области»

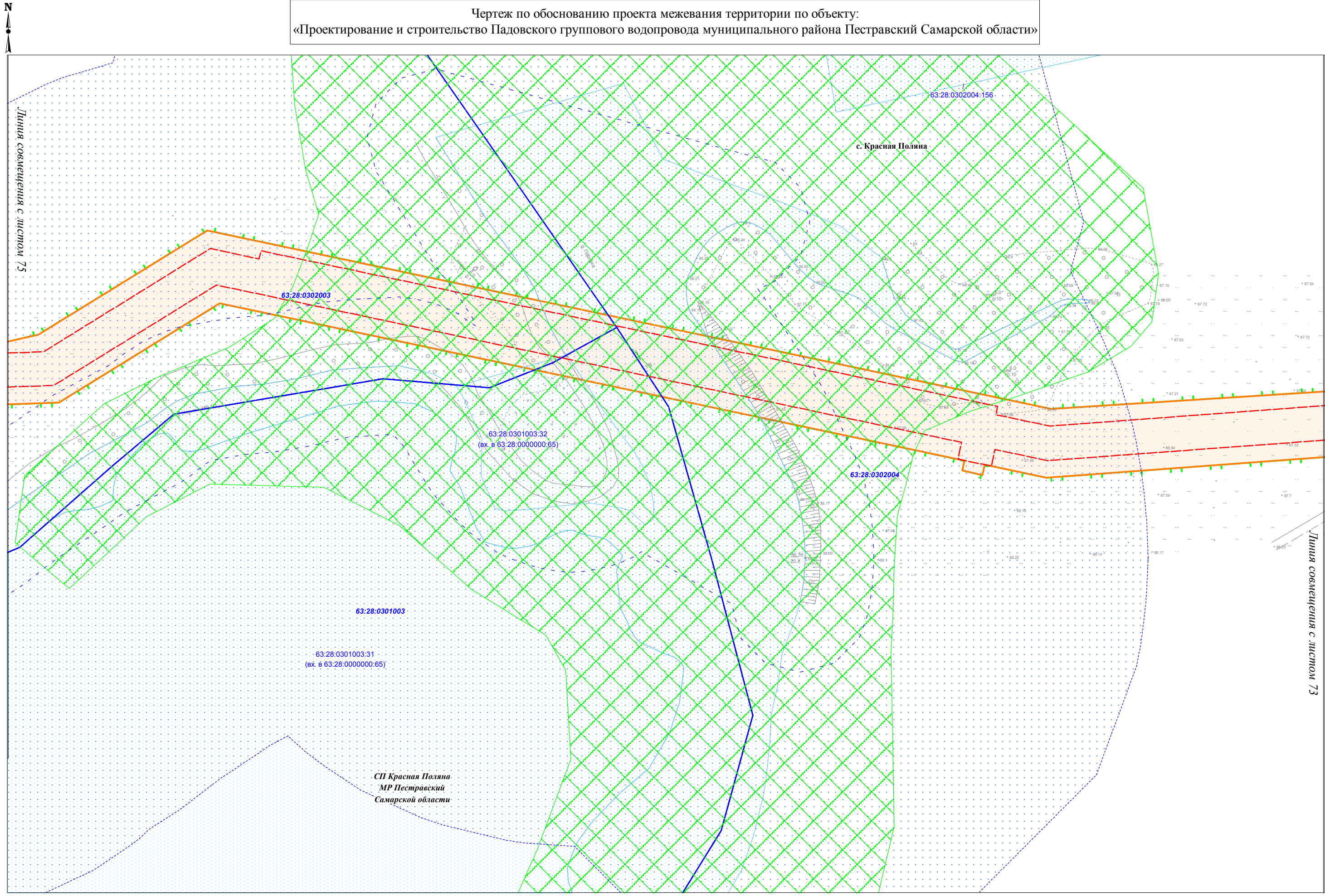


Изм.	Кол.уч.	Лист	N док.	Подпись	Дата

Условные обозначения представлены на Схеме расположения листов Чертежа по обоснованию проекта межевания территории

Чертеж по обоснованию проекта межевания территории
М 1:1000 (Формат А3)

Чертеж по обоснованию проекта межевания территории по объекту:
 «Проектирование и строительство Падовского группового водопровода муниципального района Пестравский Самарской области»



Ивл. № подл.	Подпись и дата	Взам. инв. №

Условные обозначения представлены на Схеме расположения листов Чертежа по обоснованию проекта межевания территории

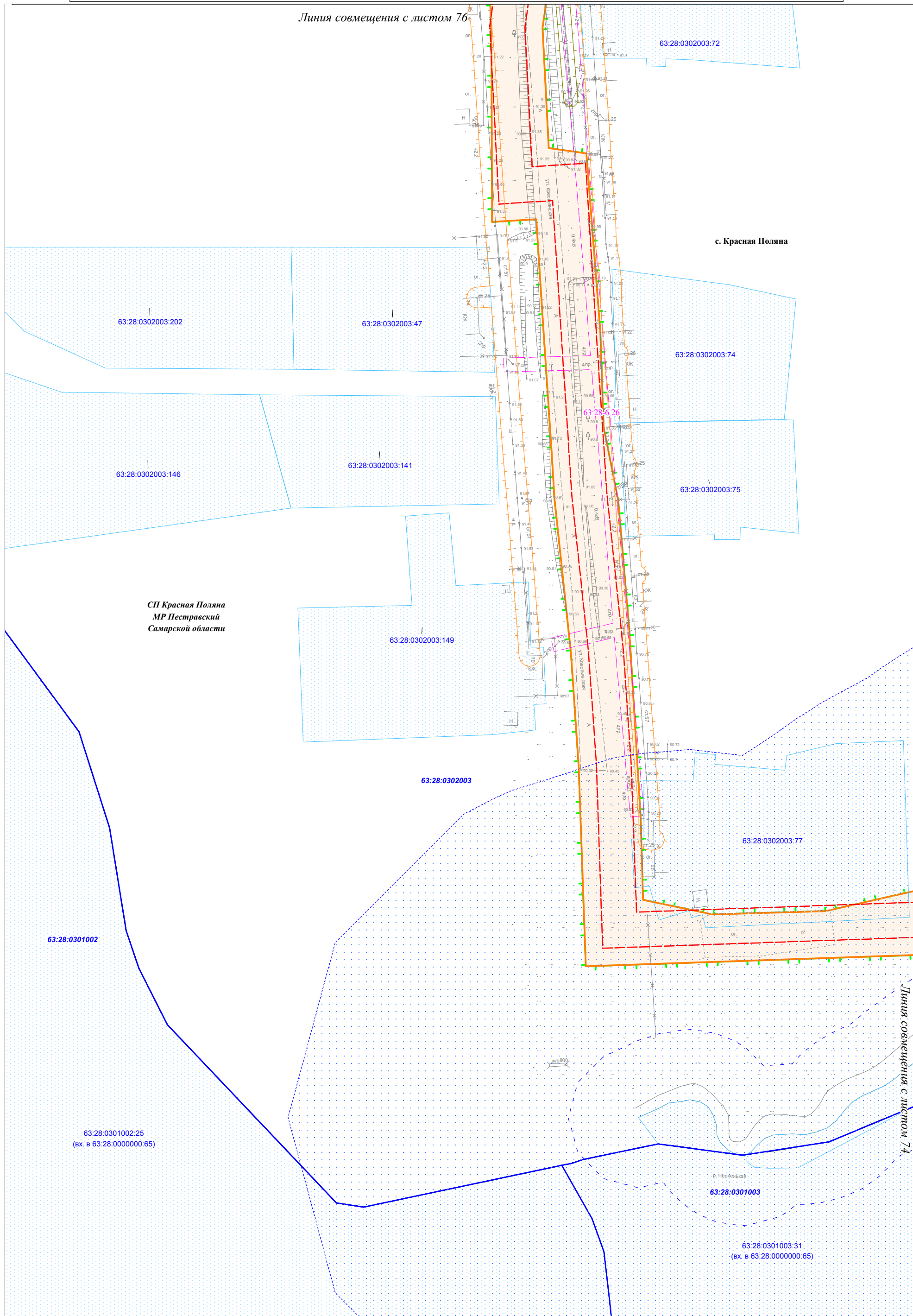
Изм.	Кол.уч.	Лист	N док.	Подпись	Дата

Чертеж по обоснованию
 проекта межевания территории
 М 1:1000 (Формат А3)

Лист
74

Чертеж по обоснованию проекта межевания территории по объекту:
«Проектирование и строительство Падовского группового водопровода муниципального района Пестравский Самарской области»

Линия совмещения с листом 76



СП Красная Поляна
МР Пестравский
Самарской области

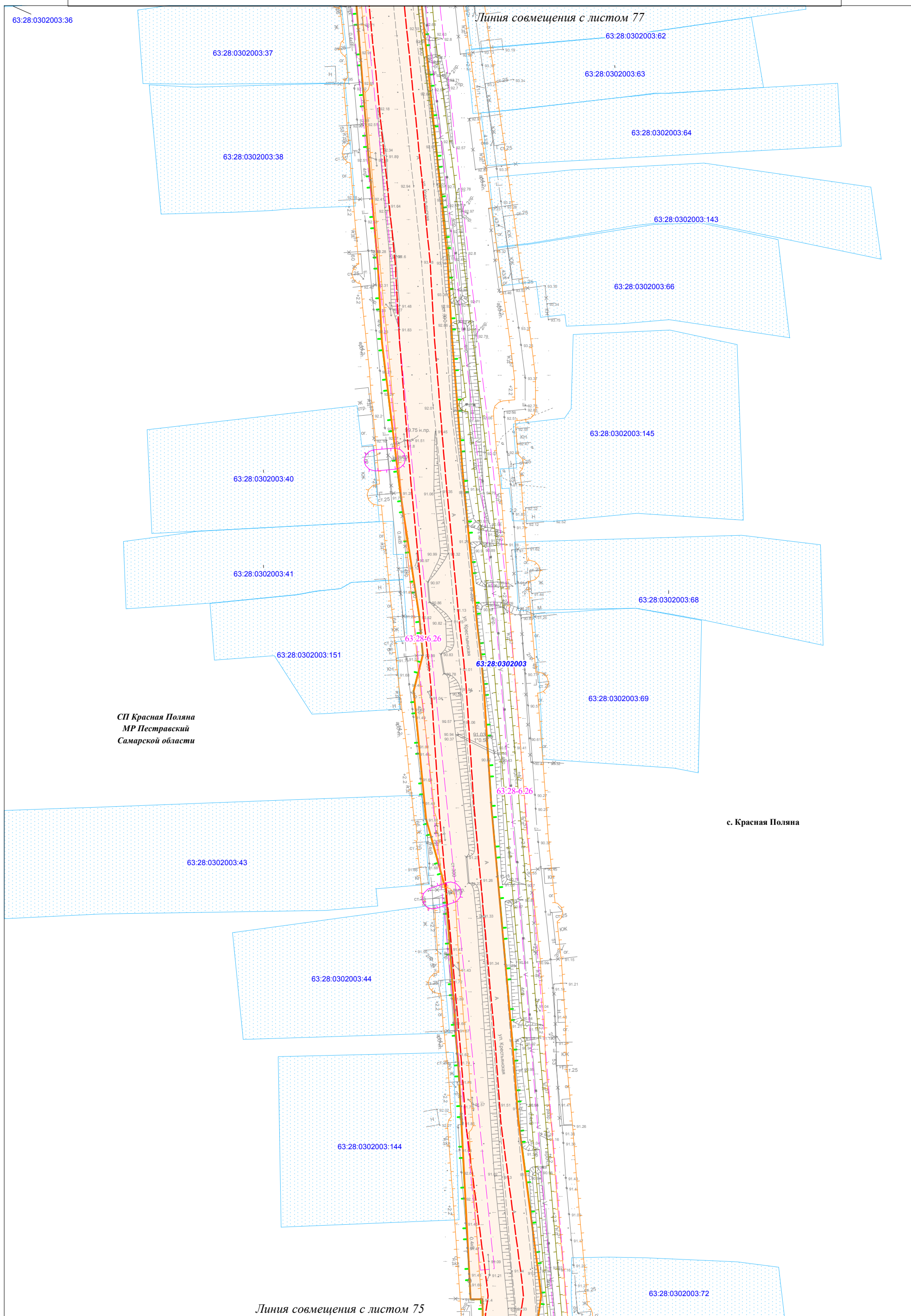
Изм.	Кол.уч.	Лист	№ док.	Подпись	Дата

Условные обозначения представлены на Схеме расположения листов Чертежа по обоснованию проекта межевания территории

Чертеж по обоснованию
проекта межевания территории
М 1:1000 (Формат А3)

Лист
75

Чертеж по обоснованию проекта межевания территории по объекту:
«Проектирование и строительство Падовского группового водопровода муниципального района Пестравский Самарской области»



СП Красная Поляна
МР Пестравский
Самарской области

с. Красная Поляна

Ивл.№ подл.	Подпись и дата	Взам. инв. №

Условные обозначения представлены на Схеме расположения листов Чертежа по обоснованию проекта межевания территории

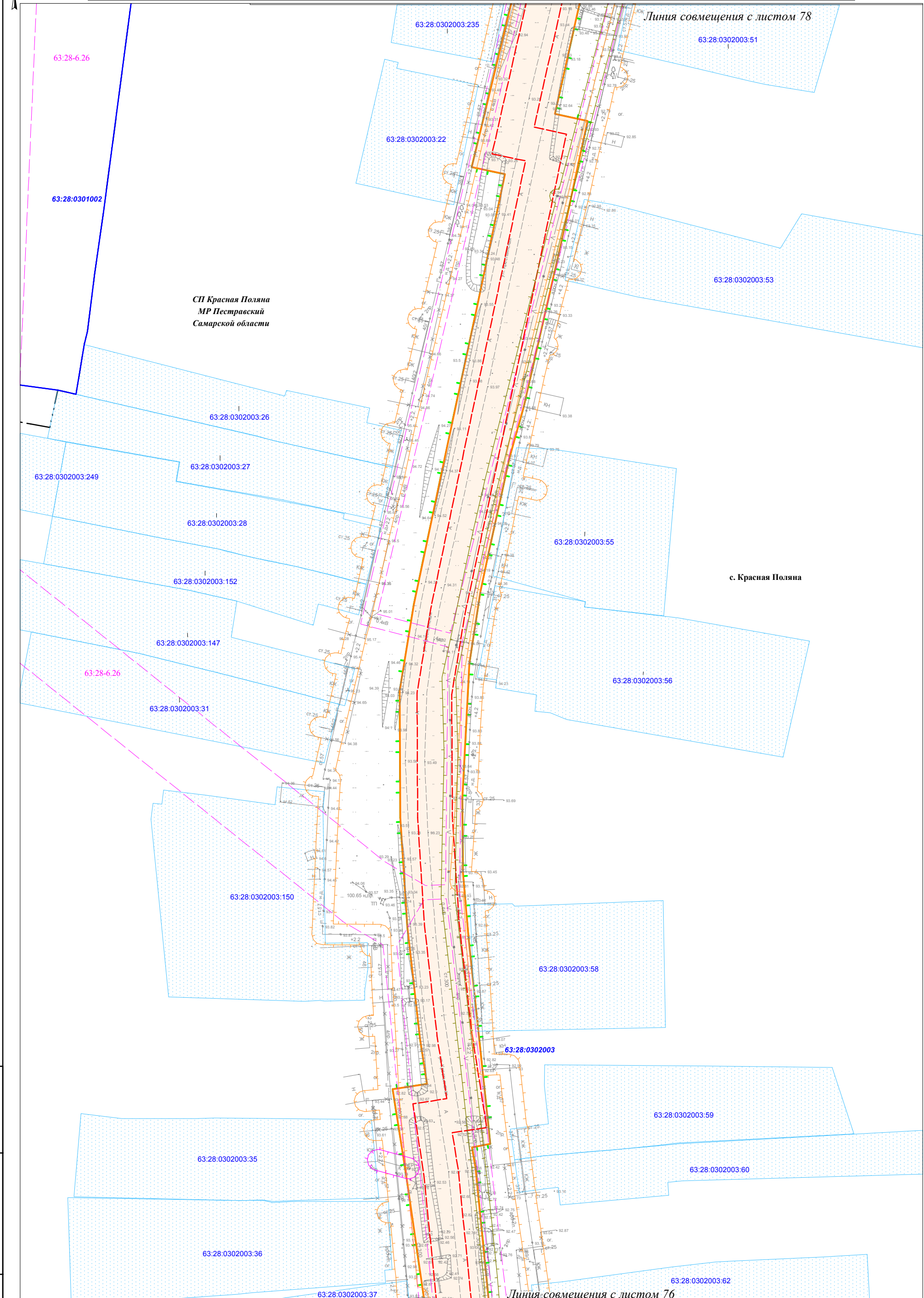
Изм.	Кол.уч.	Лист	N док.	Подпись	Дата

Чертеж по обоснованию
проекта межевания территории
М 1:1000 (Формат А3)

Лист

76

Чертеж по обоснованию проекта межевания территории по объекту:
«Проектирование и строительство Падовского группового водопровода муниципального района Пестравский Самарской области»



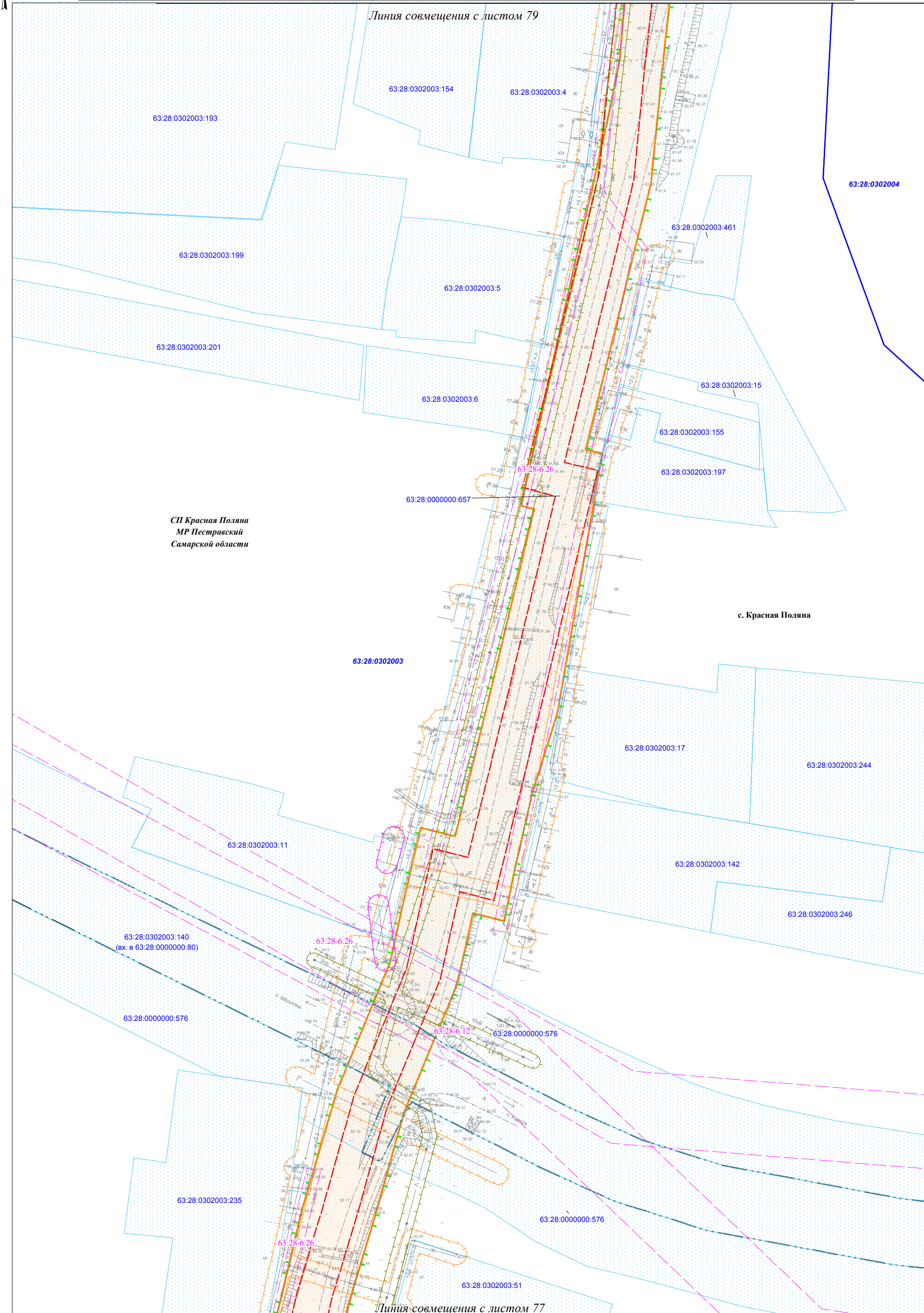
Ивл.№ подл.	Подпись и дата	Взам. инв. №

Условные обозначения представлены на Схеме расположения листов Чертежа по обоснованию проекта межевания территории

Изм.	Кол.уч.	Лист	N док.	Подпись	Дата

Чертеж по обоснованию проекта межевания территории
М 1:1000 (Формат А3)

Чертеж по обоснованию проекта межевания территории по объекту:
«Проектирование и строительство Падовского группового водопровода муниципального района Пестравский Самарской области»



СП Красная Поляна
МР Пестравский
Самарской области

с. Красная Поляна

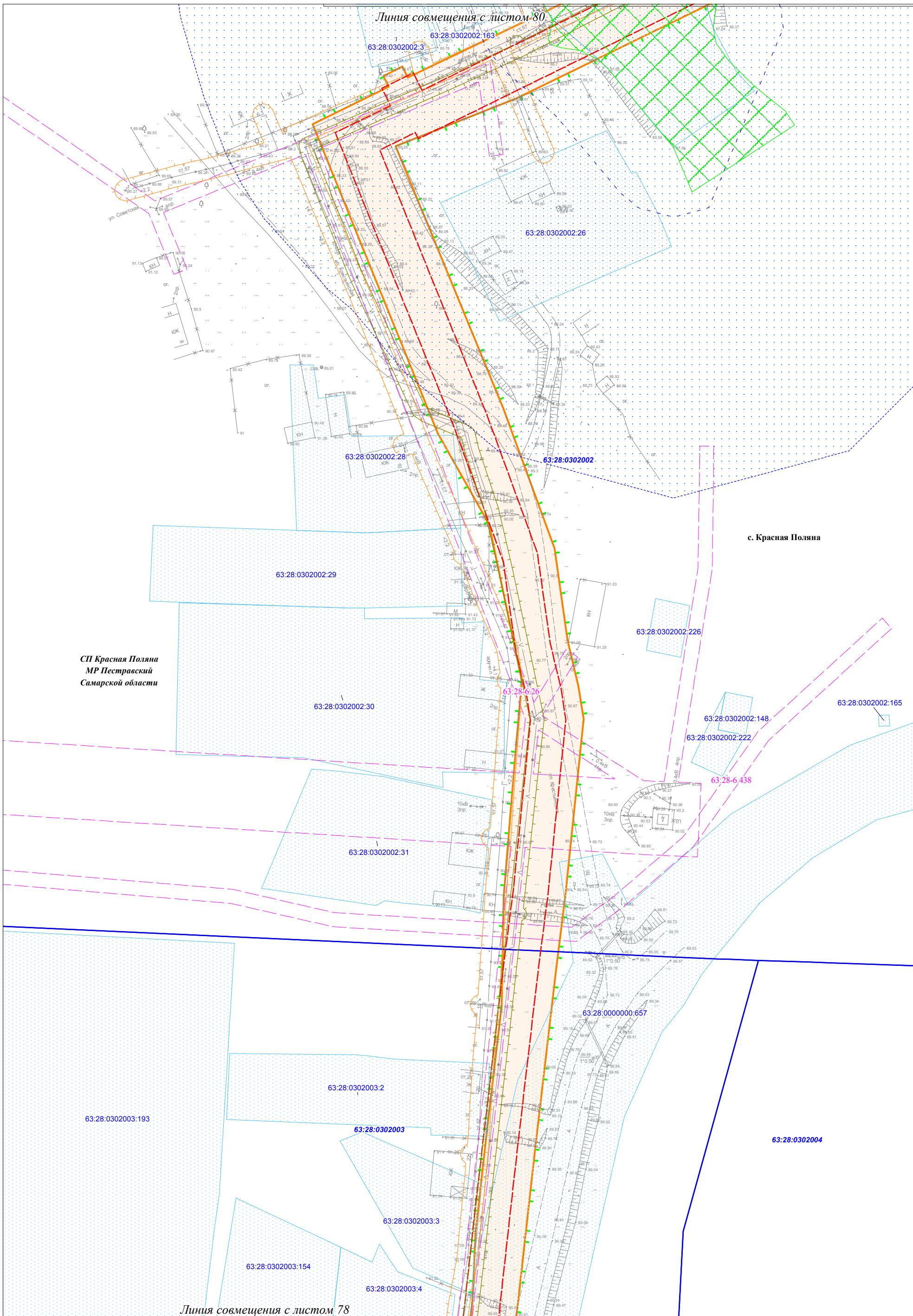
Условные обозначения представлены на Схеме расположения листов Чертежа по обоснованию проекта межевания территории

Изм.	Кол.уч.	Лист	N док.	Подпись	Дата

Чертеж по обоснованию проекта межевания территории
М 1:1000 (Формат А3)

Ивл.№ подл.	Подпись и дата	Взам. инв. №

Чертеж по обоснованию проекта межевания территории по объекту:
 «Проектирование и строительство Падовского группового водопровода муниципального района Пестравский Самарской области»



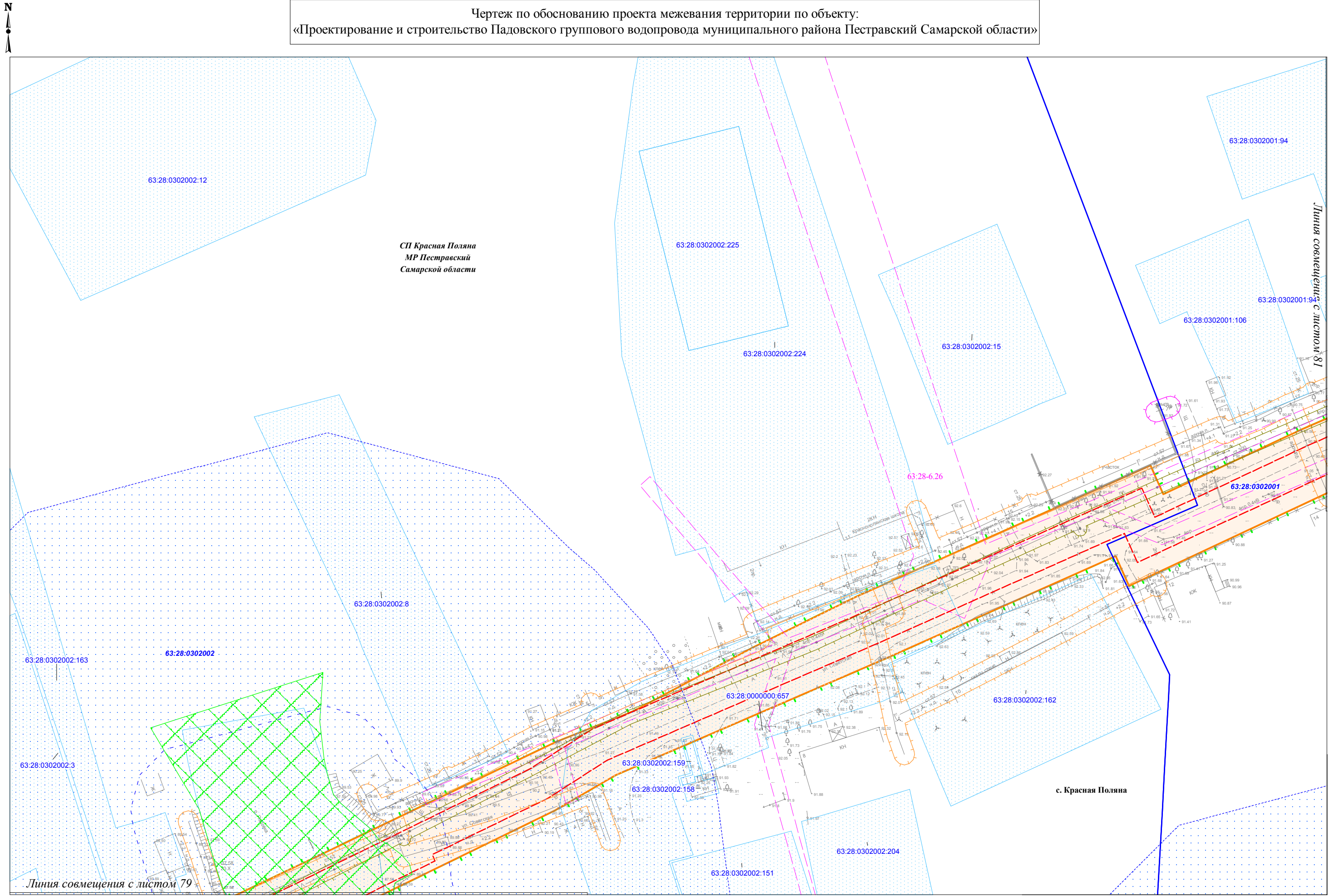
Интв.№ подл.	Подпись и дата	Взам. инв. №

Условные обозначения представлены на Схеме расположения листов Чертежа по обоснованию проекта межевания территории

Изм.	Кол.уч.	Лист	N док.	Подпись	Дата

Чертеж по обоснованию проекта межевания территории
 М 1:1000 (Формат А3)

Чертеж по обоснованию проекта межевания территории по объекту:
«Проектирование и строительство Падовского группового водопровода муниципального района Пестравский Самарской области»



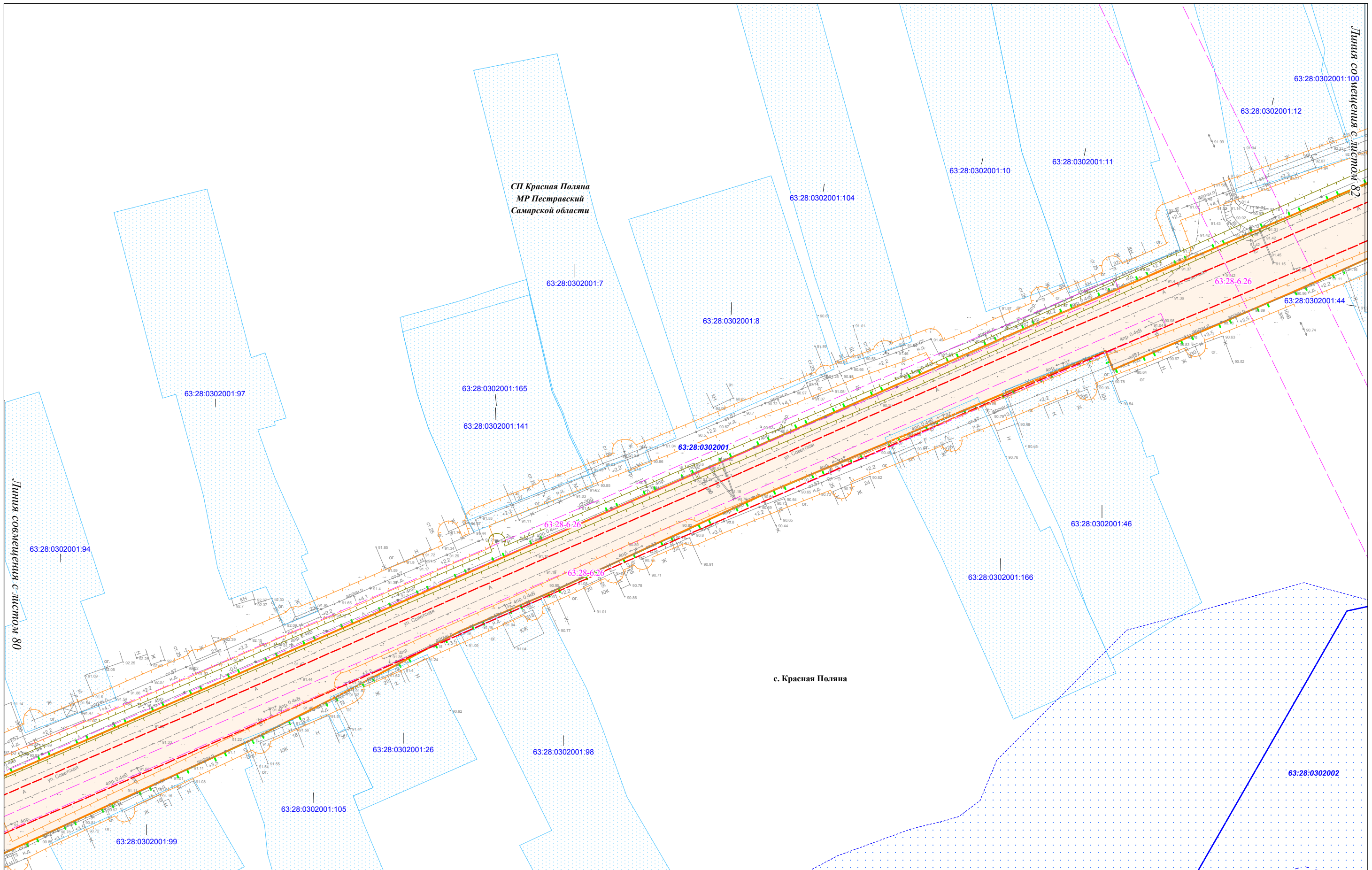
Изм. № подл.	Подпись и дата	Взам. инв. №

Условные обозначения представлены на Схеме расположения листов Чертежа по обоснованию проекта межевания территории

Изм.	Кол.уч.	Лист	N док.	Подпись	Дата

Чертеж по обоснованию
проекта межевания территории
М 1:1000 (Формат А3)

Чертеж по обоснованию проекта межевания территории по объекту:
«Проектирование и строительство Падовского группового водопровода муниципального района Пестравский Самарской области»



Изм. № подл.	Подпись и дата	Взам. инв. №

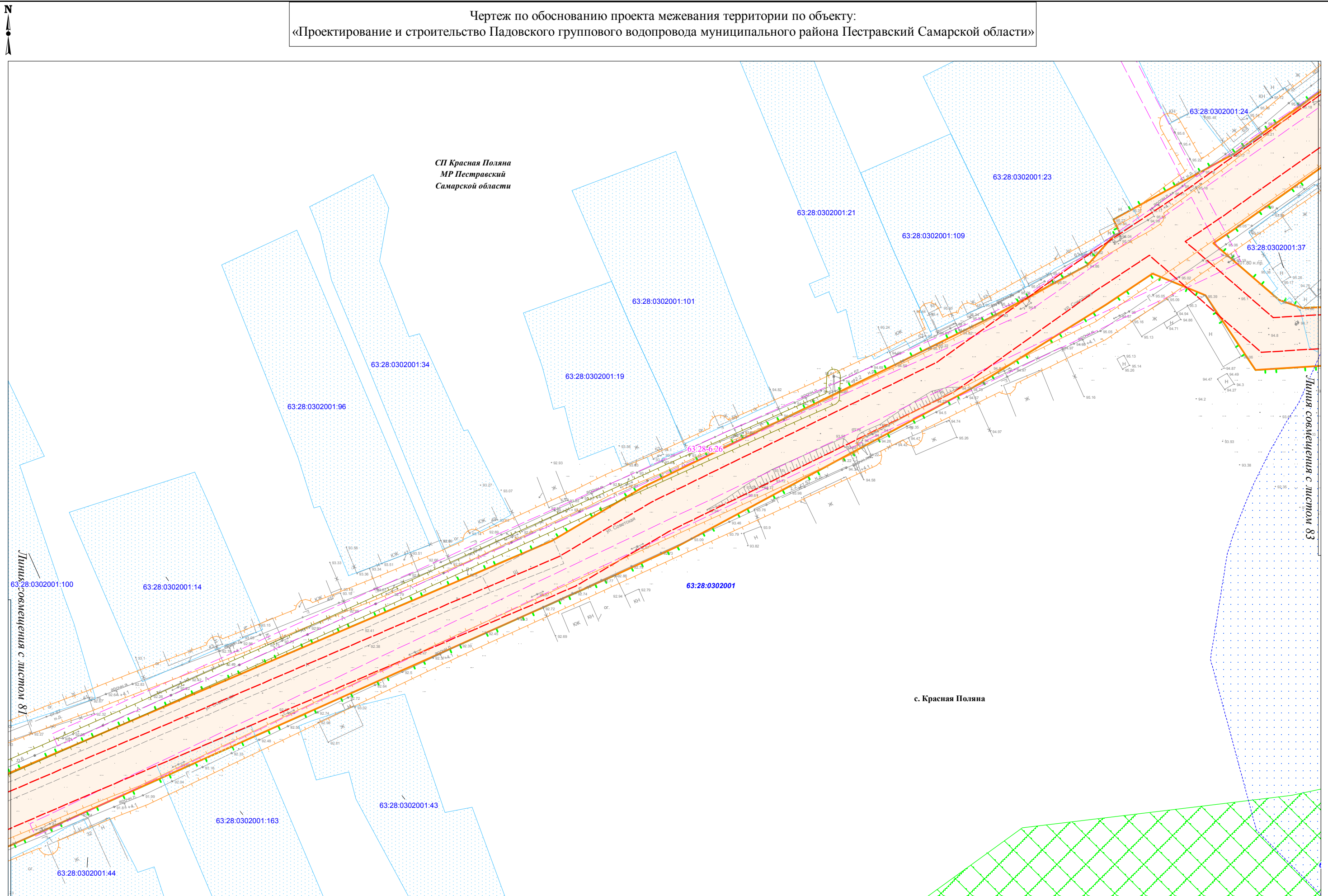
Условные обозначения представлены на Схеме расположения листов Чертежа по обоснованию проекта межевания территории

Изм.	Кол.уч.	Лист	N док.	Подпись	Дата

Чертеж по обоснованию
проекта межевания территории
М 1:1000 (Формат А3)

Лист
81

Чертеж по обоснованию проекта межевания территории по объекту:
«Проектирование и строительство Падовского группового водопровода муниципального района Пестравский Самарской области»



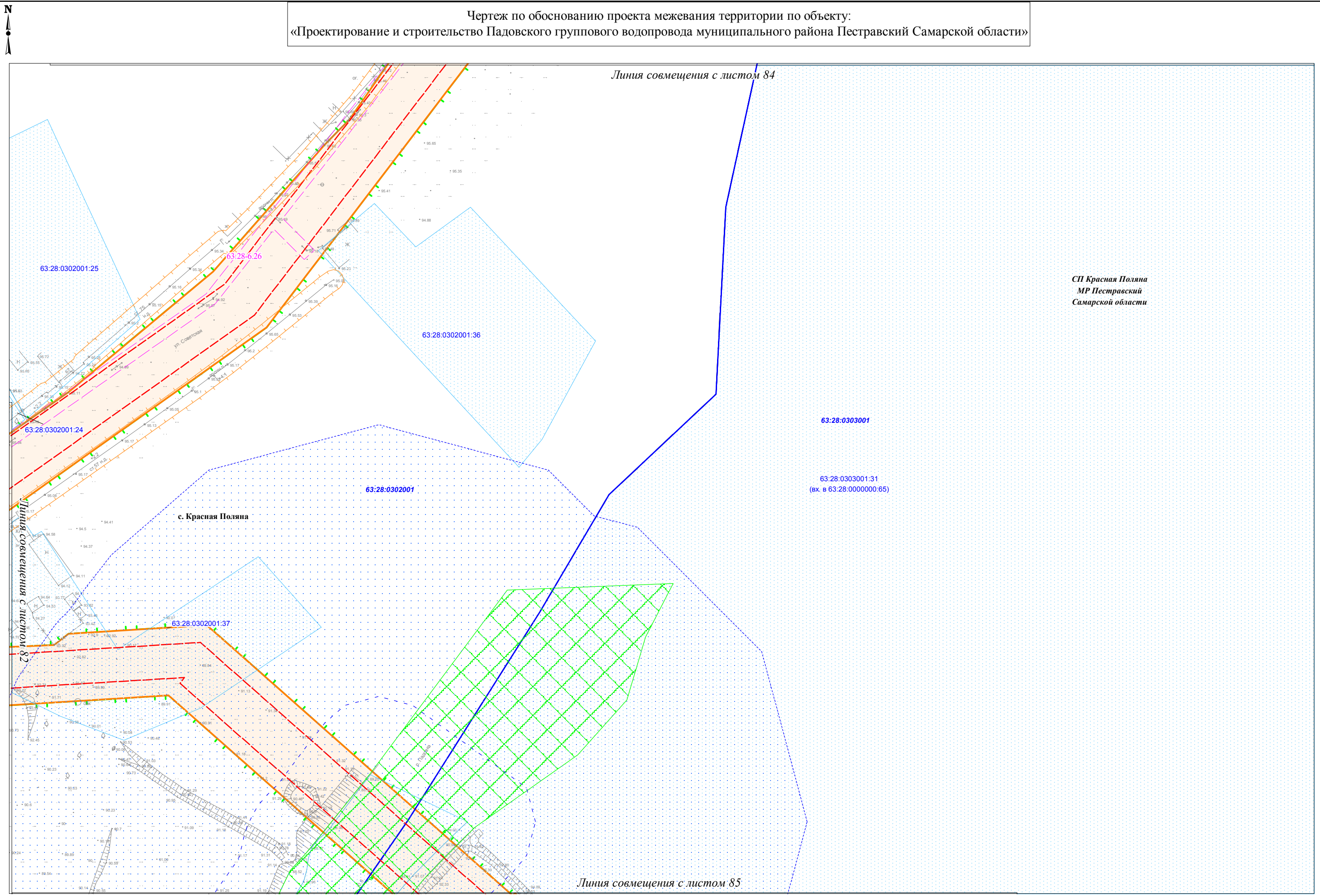
Изм. № подл.	Подпись и дата	Взам. инв. №

Условные обозначения представлены на Схеме расположения листов Чертежа по обоснованию проекта межевания территории

Изм.	Кол.уч.	Лист	N док.	Подпись	Дата

Чертеж по обоснованию
проекта межевания территории
М 1:1000 (Формат А3)

Чертеж по обоснованию проекта межевания территории по объекту:
«Проектирование и строительство Падовского группового водопровода муниципального района Пестравский Самарской области»



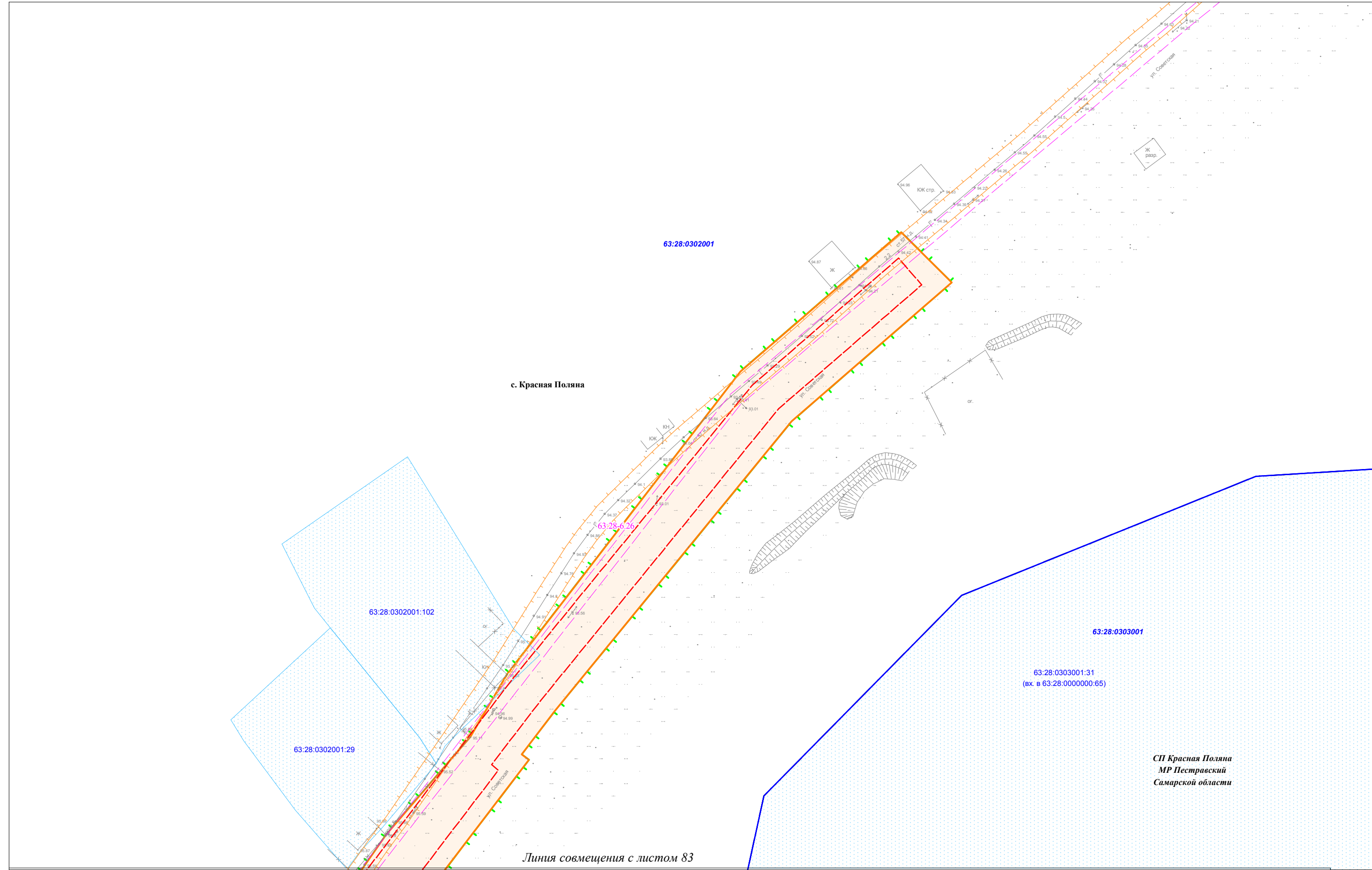
Ивл. № подл.	Подпись и дата	Взам. ивл. №

Условные обозначения представлены на Схеме расположения листов Чертежа по обоснованию проекта межевания территории

Изм.	Кол.уч.	Лист	N док.	Подпись	Дата

Чертеж по обоснованию
проекта межевания территории
М 1:1000 (Формат А3)

Чертеж по обоснованию проекта межевания территории по объекту:
«Проектирование и строительство Падовского группового водопровода муниципального района Пестравский Самарской области»



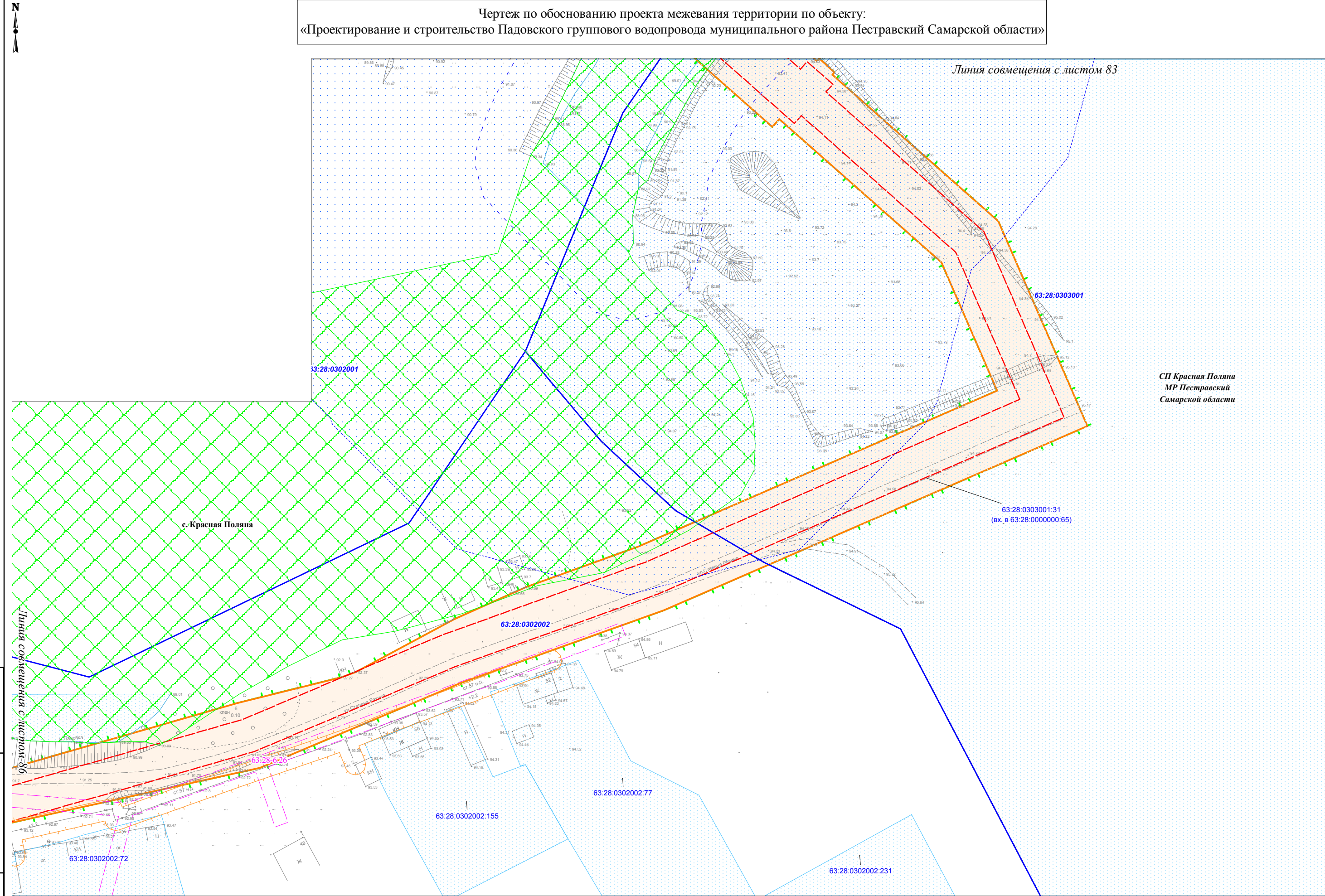
Ивл. № подл.	Подпись и дата	Взам. инв. №

Условные обозначения представлены на Схеме расположения листов Чертежа по обоснованию проекта межевания территории

Изм.	Кол.уч.	Лист	N док.	Подпись	Дата

Чертеж по обоснованию
проекта межевания территории
М 1:1000 (Формат А3)

Чертеж по обоснованию проекта межевания территории по объекту:
 «Проектирование и строительство Падовского группового водопровода муниципального района Пестравский Самарской области»



СП Красная Поляна
 МР Пестравский
 Самарской области

Изм. № подл.	Подпись и дата	Взам. инв. №

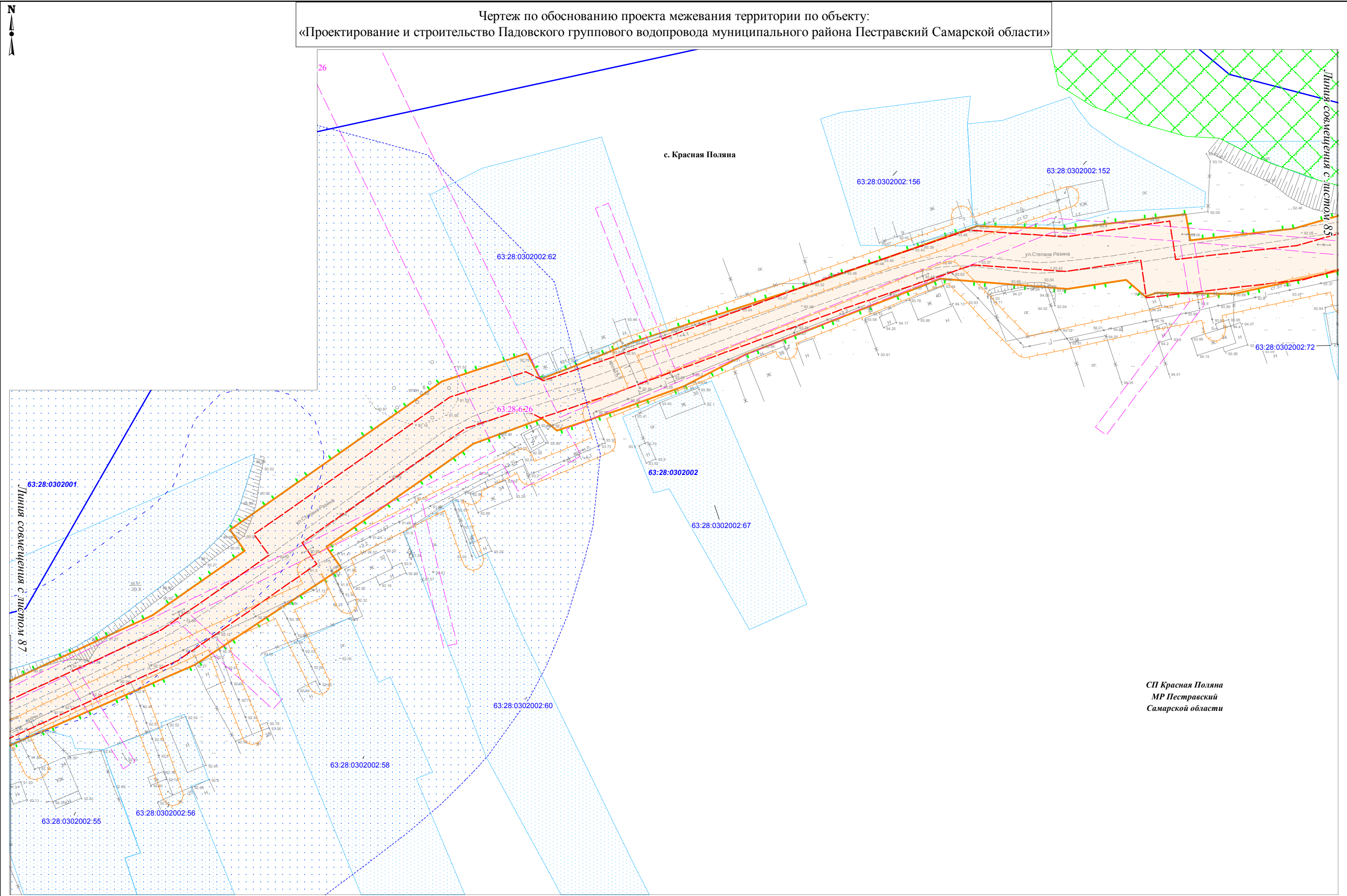
Условные обозначения представлены на Схеме расположения листов Чертежа по обоснованию проекта межевания территории

Изм.	Кол.уч.	Лист	N док.	Подпись	Дата

Чертеж по обоснованию
 проекта межевания территории
 М 1:1000 (Формат А3)

Лист
85

Чертеж по обоснованию проекта межевания территории по объекту:
«Проектирование и строительство Падовского группового водопровода муниципального района Пестравский Самарской области»



СП Красная Поляна
МР Пестравский
Самарской области

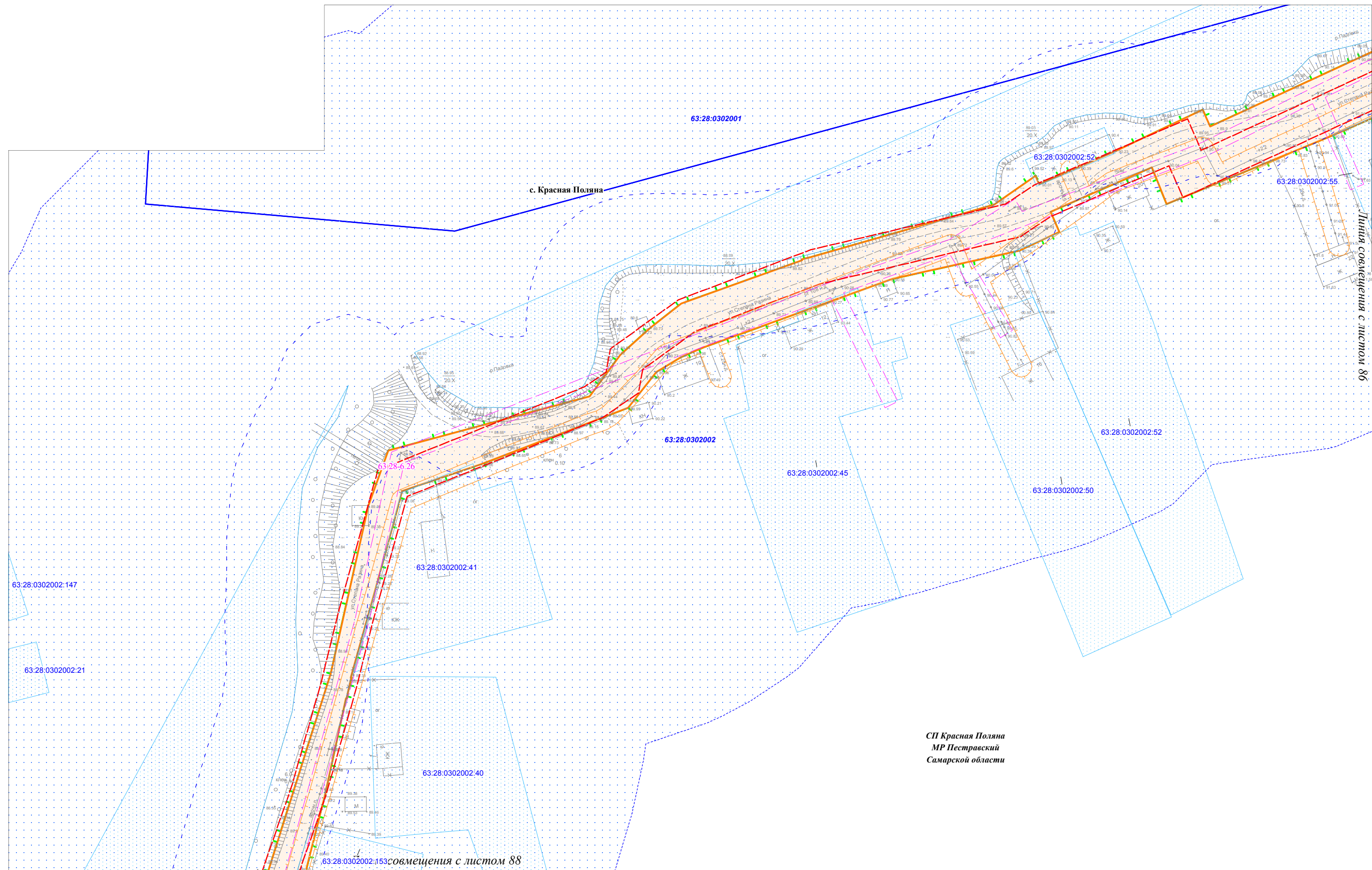
Ивл. № подл.	Подпись и дата	Взам. инв. №
--------------	----------------	--------------

Условные обозначения представлены на Схеме расположения листов Чертежа по обоснованию проекта межевания территории

Изм.	Кол.уч.	Лист	N док.	Подпись	Дата
------	---------	------	--------	---------	------

Чертеж по обоснованию
проекта межевания территории
М 1:1000 (Формат А3)

Чертеж по обоснованию проекта межевания территории по объекту:
 «Проектирование и строительство Падовского группового водопровода муниципального района Пестравский Самарской области»



СП Красная Поляна
 МР Пестравский
 Самарской области

Изм. № подл.	Подпись и дата	Взам. инв. №

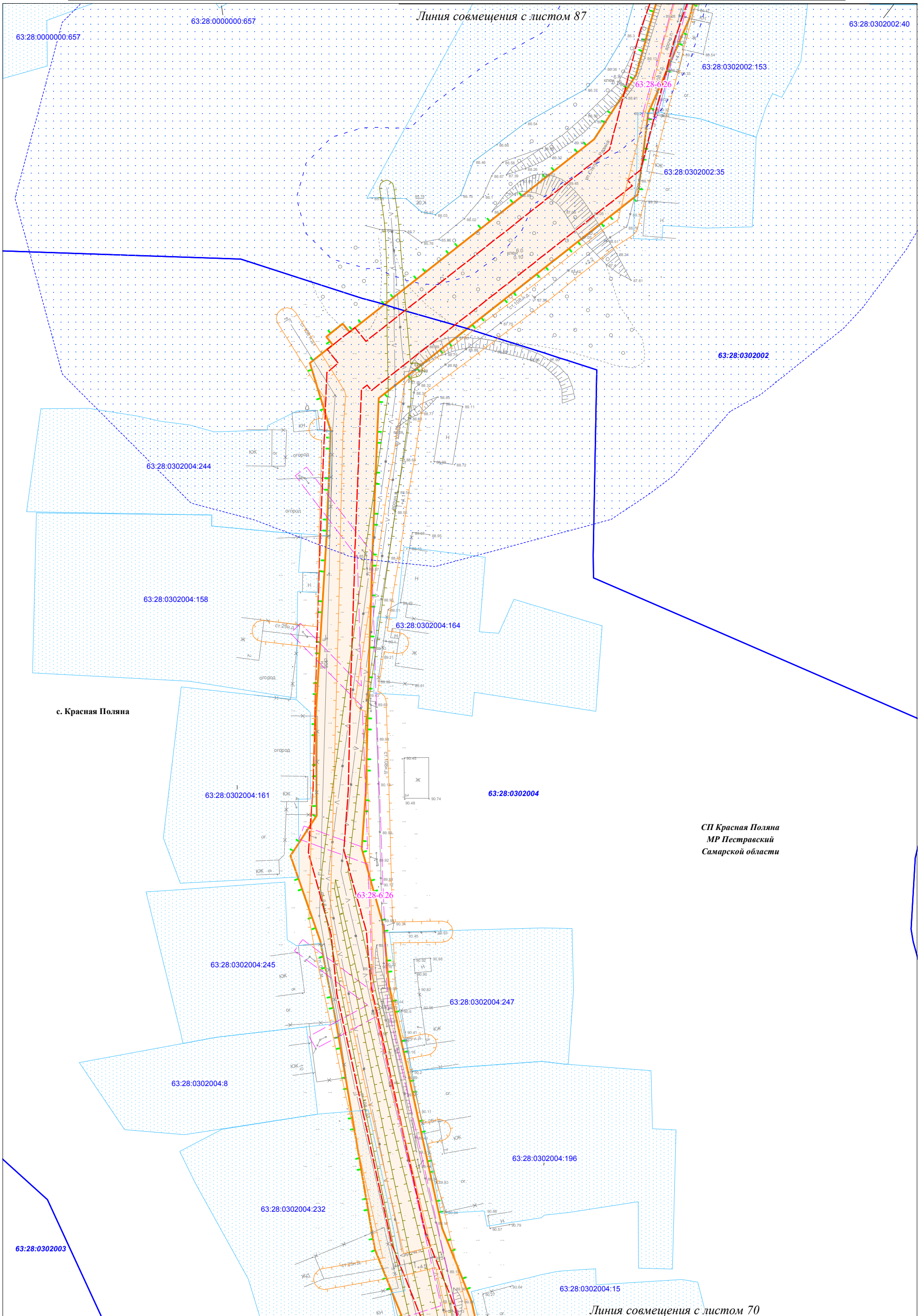
Условные обозначения представлены на Схеме расположения листов Чертежа по обоснованию проекта межевания территории

Изм.	Кол.уч.	Лист	N док.	Подпись	Дата

Чертеж по обоснованию
 проекта межевания территории
 М 1:1000 (Формат А3)

Лист
87

Чертеж по обоснованию проекта межевания территории по объекту:
«Проектирование и строительство Падовского группового водопровода муниципального района Пестравский Самарской области»



Ивл.№ подл.	Подпись и дата	Взам. инв. №

Условные обозначения представлены на Схеме расположения листов Чертежа по обоснованию проекта межевания территории

Изм.	Кол.уч.	Лист	N док.	Подпись	Дата

Чертеж по обоснованию проекта межевания территории
М 1:1000 (Формат А3)

Раздел 4. «Материалы по обоснованию проекта межевания территории. Пояснительная записка»

4.1 Обоснование определения местоположения границ образуемого земельного участка с учетом соблюдения требований к образуемым земельным участкам, в том числе требований к предельным (минимальным и (или) максимальным) размерам земельных участков

Проектом межевания предусмотрено выделение земельных участков для размещения объектов капитального строительства и его инженерной инфраструктуры. В соответствии с правилами выделения объекта недвижимого имущества, для проектируемого объекта должен быть сформирован земельный участок, обеспечивающий беспрепятственное его строительство, прокладку, ремонт и дальнейшую эксплуатацию.

Сформированные земельные участки должны обеспечить:

возможность полноценной реализации права собственности на объект недвижимого имущества, для которого формируется земельный участок, включая возможность полноценного использования этого имущества в соответствии с тем назначением, и теми эксплуатационными качествами, которые присущи этому имуществу на момент межевания;

возможность долгосрочного использования земельного участка, предполагающая, в том числе, возможность многовариантного пространственного развития недвижимости в соответствии с правилами землепользования и застройки, градостроительными нормативами;

структуру землепользования в пределах территории межевания, сформированная в результате межевания должна обеспечить условия для наиболее эффективного использования и развития этой территории.

В статье 11.9 Земельного кодекса РФ дается перечень требований к образуемым и изменённым земельным участкам, которые предъявляет законодательство. В кодексе введено понятие максимального и минимального пределов, установленных в отношении земельных площадей.

Статья 11.9 ЗК РФ. Требования к образуемым и изменённым земельным участкам:

1. Предельные (максимальные и минимальные) размеры земельных участков, в отношении которых в соответствии с законодательством о градостроительной деятельности устанавливаются градостроительные регламенты, определяются такими градостроительными регламентами.

2. Предельные (максимальные и минимальные) размеры земельных участков, на которые действие градостроительных регламентов не распространяется или в отношении которых градостроительные регламенты не устанавливаются, определяются в соответствии с настоящим Кодексом, другими федеральными законами.

3. Границы земельных участков не должны пересекать границы муниципальных образований и (или) границы населенных пунктов.

4. Не допускается образование земельных участков, если их образование приводит к невозможности разрешенного использования расположенных на таких земельных участках объектов недвижимости.

5. Не допускается раздел, перераспределение или выдел земельных участков, если сохраняемые в отношении образуемых земельных участков обременения (ограничения) не

Име. № подл.	Подпись и дата	Взам. инв. №							Лист
			«Проектирование и строительство Падовского группового водопровода муниципального района Пестравский Самарской области»						96
Изм.	Кол.уч.	Лист	№ док	Подпись	Дата				

позволяют использовать указанные земельные участки в соответствии с разрешенным использованием.

6. Образование земельных участков не должно приводить к вклиниванию, вкрапливанию, изломанности границ, чересполосице, невозможности размещения объектов недвижимости и другим препятствующим рациональному использованию и охране земель недостаткам, а также нарушать требования, установленные настоящим Кодексом, другими федеральными законами.

7. Не допускается образование земельного участка, границы которого пересекают границы территориальных зон, лесничеств, лесопарков, за исключением земельного участка, образуемого для проведения работ по геологическому изучению недр, разработки месторождений полезных ископаемых, размещения линейных объектов, гидротехнических сооружений, а также водохранилищ, иных искусственных водных объектов.

Образование земельных участков, предназначенных для размещения объекта, выполнено в соответствии с требованиями Земельного кодекса РФ.

Проект межевания обеспечивает точное и однозначное положение земельных участков на местности путем использования координатной привязки границ земельных участков и фиксации геометрических характеристик каждого полученного контура. Проекты межевания территорий в виде графических и текстовых материалов являются основанием для выноса в натуру (на местность) границ земельных участков, установления публичных сервитутов, выдачи кадастровых карт (планов) земельных участков и формирования объектов недвижимости.

4.2 Обоснование способа образования земельного участка

Под образованием земельного участка понимается возникновение нового земельного участка в качестве самостоятельного объекта недвижимого имущества. Земельный кодекс РФ регламентирует порядок образования земельных участков. В соответствии с статьей 11.2 ЗК РФ:

1. Земельные участки образуются при разделе, объединении, перераспределении земельных участков или выделе из земельных участков, а также из земель, находящихся в государственной или муниципальной собственности.

1.1. Земельные участки образуются при создании искусственных земельных участков в порядке, установленном Федеральным законом "Об искусственных земельных участках, созданных на водных объектах, находящихся в федеральной собственности, и о внесении изменений в отдельные законодательные акты Российской Федерации".

Образование земельных участков из искусственно созданных земельных участков осуществляется в соответствии с настоящей главой.

2. Земельные участки, из которых при разделе, объединении, перераспределении образуются земельные участки (исходные земельные участки), прекращают свое существование с даты государственной регистрации права собственности и иных вещных прав на все образуемые из них земельные участки в порядке, установленном Федеральным законом от 13 июля 2015 года № 218-ФЗ "О государственной регистрации недвижимости", за исключением случаев, указанных в пунктах 4 и 6 статьи 11.4 настоящего Кодекса, и случаев, предусмотренных другими федеральными законами.

3. Целевым назначением и разрешенным использованием образуемых земельных участков признаются целевое назначение и разрешенное использование земельных участков,

Име. № подл.	Подпись и дата	Взам. инв. №							«Проектирование и строительство Падовского группового водопровода муниципального района Пестравский Самарской области»	Лист 97
			Изм.	Кол.уч.	Лист	№ док	Подпись	Дата		

из которых при разделе, объединении, перераспределении или выделе образуются земельные участки, за исключением случаев, установленных федеральными законами.

4. Образование земельных участков допускается при наличии в письменной форме согласия землепользователей, землевладельцев, арендаторов, залогодержателей исходных земельных участков. Такое согласие не требуется в следующих случаях:

1) образование земельных участков из земельных участков, находящихся в государственной или муниципальной собственности и предоставленных государственным или муниципальным унитарным предприятиям, государственным или муниципальным учреждениям;

2) образование земельных участков на основании решения суда, предусматривающего раздел, объединение, перераспределение или выдел земельных участков в обязательном порядке;

3) образование земельных участков в связи с их изъятием для государственных или муниципальных нужд;

4) образование земельных участков в связи с установлением границ вахтовых и иных временных поселков, созданных до 1 января 2007 года в границах земель лесного фонда для заготовки древесины, и военных городков, созданных в границах лесничеств, лесопарков на землях лесного фонда или землях обороны и безопасности для размещения впоследствии упраздненных воинских частей (подразделений), соединений, военных образовательных организаций высшего образования, иных организаций Вооруженных Сил Российской Федерации, войск национальной гвардии Российской Федерации, органов государственной охраны.

5) образование земельных участков, на которых расположены самовольные постройки в соответствии с пунктом 5 статьи 46, пунктом 6.2 статьи 54, пунктом 2 статьи 54.1 настоящего Кодекса.

6) образование земельного участка в связи с разделом земельного участка для целей, предусмотренных статьями 13 Федерального закона от 30 декабря 2004 года № 214-ФЗ "Об участии в долевом строительстве многоквартирных домов и иных объектов недвижимости и о внесении изменений в некоторые законодательные акты Российской Федерации", если иное не предусмотрено договором залога.

5. Образование земельных участков из земельных участков, находящихся в частной собственности и принадлежащих нескольким собственникам, осуществляется по соглашению между ними об образовании земельного участка, за исключением выдела земельных участков в счет доли в праве общей собственности на земельные участки из земель сельскохозяйственного назначения в порядке, предусмотренном Федеральным законом от 24 июля 2002 года № 101-ФЗ "Об обороте земель сельскохозяйственного назначения".

6. Образование земельных участков из земельных участков, находящихся в границах застроенной территории, в отношении которой в соответствии с Градостроительным кодексом Российской Федерации принято решение о ее развитии и заключен договор о развитии застроенной территории, осуществляется лицом, с которым заключен такой договор, в соответствии с документацией по планировке территории, утвержденной в порядке, установленном законодательством о градостроительной деятельности.

7. Споры об образовании земельных участков рассматриваются в судебном порядке.

Име. № подл.	
Подпись и дата	
Взам. инв. №	

						«Проектирование и строительство Падовского группового водопровода муниципального района Пестравский Самарской области»	<i>Лист</i>
							98
<i>Изм.</i>	<i>Кол.уч.</i>	<i>Лист</i>	<i>№ док</i>	<i>Подпись</i>	<i>Дата</i>		

Проектом межевания территории предусматривается образование земельных участков (:ЗУ) для строительства и эксплуатации объекта путем образования земельных участков из земель, находящихся в государственной или муниципальной собственности.

4.3 Обоснование определения размеров образуемого земельного участка

Согласно п. 4 ст. 43 Градостроительного кодекса Российской Федерации размеры земельных участков в границах застроенных территорий установлены с учетом фактического землепользования согласно градостроительным нормативам и правилам, действовавшим в период застройки указанных территорий. Границы указанных земельных участков установлены по границам зон планируемого размещения линейного объекта.

Границы земельных участков для проектирования объектов обустройства формируются в соответствии с проектными решениями. В качестве проектных решений на чертеже проекта межевания территории приведены границы земельных участков с номерами поворотных точек.

Сформированные границы земельных участков позволяют обеспечить необходимые требования по содержанию и обслуживанию объектов промышленной застройки в условиях сложившейся планировочной системы территории проектирования.

4.4 Обоснование определения границ публичного сервитута, подлежащего установлению в соответствии с законодательством Российской Федерации

Согласно требованиям ст. 39.37 Земельного кодекса РФ установление публичного сервитута возможно в следующих целях:

1) размещение объектов электросетевого хозяйства, тепловых сетей, водопроводных сетей, сетей водоотведения, линий и сооружений связи, линейных объектов системы газоснабжения, нефтепроводов и нефтепродуктопроводов, их неотъемлемых технологических частей, если указанные объекты являются объектами федерального, регионального или местного значения, либо необходимы для организации электро-, газо, тепло- водоснабжения населения и водоотведения, подключения (технологического присоединения) к сетям инженерно-технического обеспечения, либо переносятся в связи с изъятием земельных участков, на которых они ранее располагались, для государственных или муниципальных нужд (далее также - инженерные сооружения);

2) складирование строительных и иных материалов, размещение временных или вспомогательных сооружений (включая ограждения, бытовки, навесы) и (или) строительной техники, которые необходимы

- для обеспечения строительства, реконструкции, ремонта объектов транспортной инфраструктуры федерального, регионального или местного значения, на срок указанных строительства, реконструкции,

- ремонта;

3) устройство пересечений автомобильных дорог или железнодорожных путей с железнодорожными путями общего пользования на земельных участках, находящихся в государственной собственности, в границах полос отвода железных дорог, а также устройство пересечений автомобильных дорог или железнодорожных путей с автомобильными дорогами или примыканий автомобильных дорог к другим автомобильным

Име. № подл. Подпись и дата Взам. инв. №

						«Проектирование и строительство Падовского группового водопровода муниципального района Пестравский Самарской области»	Лист 99
Изм.	Кол.уч.	Лист	№ док	Подпись	Дата		

дорогам на земельных участках, находящихся в государственной или муниципальной собственности, в границах полосы отвода автомобильной дороги;

4) размещение автомобильных дорог и железнодорожных путей в туннелях;

5) проведение инженерных изысканий в целях подготовки документации по планировке территории, предусматривающей размещение линейных объектов федерального, регионального или местного

- значения, проведение инженерных изысканий для строительства, реконструкции указанных объектов, а также сооружений, предусмотренных подпунктом 1 настоящей статьи.

- Согласно требованиям статьи 39.45 Земельного кодекса РФ, публичный сервитут устанавливается на срок от десяти до сорока девяти лет в случае установления публичного сервитута в целях,

- предусмотренных подпунктами 1, 3 и 4 статьи 39.37 и на срок строительства, реконструкции, ремонта объектов транспортной инфраструктуры федерального, регионального или местного значения в случае

- установления публичного сервитута в целях, предусмотренных подпунктом 2 статьи 39.37.

Границы публичного сервитута в целях, предусмотренных подпунктами 1, 3 и 4 статьи 39.37 Земельного Кодекса, определяются в соответствии с установленными документацией по планировке территории

- границами зон планируемого размещения объектов, а в случае, если для размещения инженерных сооружений, автомобильных дорог, железнодорожных путей разработка документации по планировке

- территории не требуется, в пределах, не превышающих размеров соответствующих охранных зон. (ч. 6 ст. 39.41 Земельного кодекса РФ).

Проектом межевания установление публичного сервитута не предусматривается.

Перечень земельных участков, в отношении которых предполагается установление публичного сервитута для использования земельных участков и земель в целях строительства объекта «Проектирование и строительство Падовского группового водопровода муниципального района Пестравский Самарской области» с указанием границ представлен в таблице 1.

Таблица 1. Перечень земельных участков, в отношении которых предполагается установление публичного сервитута

№ п/п	Адрес или описание местоположения земельного участка	Кадастровый номер земельного участка
1	Российская Федерация, Самарская область, Пестравский район, с.п. Падовка, с. Падовка	63:28:0000000:3У1
2	Российская Федерация, Самарская область, Пестравский район, с.п. Падовка, с. Падовка	63:28:0000000:3У2
3	Российская Федерация, Самарская область, Пестравский район, с.п. Падовка	63:28:0000000:3У3
4	Российская Федерация, Самарская область, Пестравский район, с.п. Красная Поляна, с. Идакра	63:28:0000000:3У4
5	Российская Федерация, Самарская область, Пестравский район, с.п. Красная Поляна, с. Идакра	63:28:0000000:3У5
6	Российская Федерация, Самарская область, Пестравский район, с.п.	63:28:0000000:3У6

Взам. инв. №

Подпись и дата

Инв. № подл.

«Проектирование и строительство Падовского группового водопровода муниципального района Пестравский Самарской области»

Лист

100

Изм. Кол.уч. Лист № док. Подпись Дата

№ п/п	Адрес или описание местоположения земельного участка	Кадастровый номер земельного участка
	Красная Поляна, п. Воронцовский	
7	Российская Федерация, Самарская область, Пестравский район, с.п. Красная Поляна, п. Воронцовский	63:28:0000000:3У7
8	Российская Федерация, Самарская область, Пестравский район, с.п. Красная Поляна, с. Красная Поляна	63:28:0000000:3У8
9	Российская Федерация, Самарская область, Пестравский район, с.п. Красная Поляна, с. Красная Поляна	63:28:0000000:3У9
10	Российская Федерация, Самарская область, Пестравский район, с.п. Красная Поляна, с. Красная Поляна	63:28:0000000:3У10
11	Самарская область, Пестравский район, сельское поселение Красная Поляна	63:28:0000000:1033
12	Самарская область, Пестравский район, сельское поселение Красная Поляна	63:28:0000000:1067
13	Самарская область, Пестравский р-н, с/п Красная Поляна	63:28:0000000:1068
14	Самарская область, Пестравский район, в границах бывшего колхоза "Путь к коммунизму"	63:28:0000000:143
15	Самарская область, Пестравский район, в границах бывшего колхоза "Путь к коммунизму"	63:28:0000000:153
16	Самарская область, Пестравский район, в границах бывшего колхоза "Путь к коммунизму"	63:28:0000000:154
17	Самарская область, Пестравский район, в границах бывшего колхоза "Путь к коммунизму"	63:28:0000000:162
18	Самарская область, Пестравский район, в границах бывшего колхоза "Путь к коммунизму"	63:28:0000000:176
19	Самарская область, Пестравский район, в границах колхоза "Россия"	63:28:0000000:20 (единое землепользование)
20	Самарская область, Пестравский район, в границах АОЗТ "Красная Поляна"	63:28:0000000:24 (единое землепользование)
21	Самарская область, Пестравский район, в границах АОЗТ "Красная Поляна"	63:28:0000000:279
22	Самарская область, Пестравский район, в границах АОЗТ "Красная Поляна"	63:28:0000000:317
23	Самарская область, Пестравский район, в границах АОЗТ "Красная Поляна", земельный участок расположен в кадастровых кварталах 63:28:0301003(поле №14), 63:28:0301004 (поле №№15,16), 63:28:0303004(поле №№27,29), 63:28:0303005 (поле №№31,33,108), 63:28:0303006 (поле №№34,112,125,131), 63:28:0303007 (поле №№132,134,135,138)	63:28:0000000:512
24	Российская Федерация, Самарская область, муниципальный район Пестравский, расположенного в центральной и северо-восточной части кадастрового квартала 63:28:0403001, в центральной и юго-восточной части кадастрового квартала 63:28:0403003, северной части кадастрового квартала 63:28:0403004, и центральной части кадастрового квартала 63:28:0802006	63:28:0000000:547
25	Самарская область, Пестравский район, в границах АО "Красная Поляна"	63:28:0000000:559
26	Самарская область, Пестравский район	63:28:0000000:568

Име. № подл. Подпись и дата Взам. инв. №

«Проектирование и строительство Падовского группового водопровода муниципального района Пестравский Самарской области»

Лист
101

Изм. Кол.уч. Лист № док. Подпись Дата

№ п/п	Адрес или описание местоположения земельного участка	Кадастровый номер земельного участка
27	Самарская область, Пестравский район	63:28:0000000:575
28	Самарская область, Пестравский район	63:28:0000000:576
29	Самарская область, Пестравский район, п. Падовка	63:28:0000000:596
30	Самарская область, Пестравский район, в границах муниципального района Пестравский	63:28:0000000:598
31	Самарская область, Пестравский район, с.Падовка, автомобильная дорога "Марьевка - Малоархангельское" - обводная с.Падовка	63:28:0000000:636
32	Самарская область, Пестравский район, сельское поселение Падовка, автомобильная дорога "Марьевка - Малоархангельское" - обводная с.Падовка	63:28:0000000:637
33	Самарская области, Пестравский район, с.Падовка, автомобильная дорога Обводная с.Падовка - Падовка	63:28:0000000:642
34	Самарская область, Пестравский район, с.п.Марьевка, автомобильная дорога "Пестравка - Марьевка" - Воронцовский	63:28:0000000:644
35	Самарская область, Пестравский район, в границах бывшего АОЗТ "Красная Поляна"	63:28:0000000:65 (единое землепользование)
36	Самарская область, Пестравский район, с.п.Пестравка, с.Пестравка, автодорога "Пестравка- Марьевка" - Красная Поляна	63:28:0000000:657
37	Российская Федерация, Самарская область, муниципальный район Пестравский, в границах сельского поселения Красная Поляна	63:28:0000000:680
38	Самарская область, р-н. Пестравский, с/п. Красная Поляна	63:28:0000000:700
39	Самарская область, р-н. Пестравский, с/п. Красная Поляна	63:28:0000000:701
40	Самарская область, р-н. Пестравский, с/п. Красная Поляна	63:28:0000000:718
41	Самарская область, Пестравский район, в границах бывшего колхоза им. 72-х	63:28:0000000:73 (единое землепользование)
42	Самарская область, Пестравский р-н, с/п Красная Поляна, Российская Федерация	63:28:0000000:745
43	Российская Федерация, Самарская область, р-н Пестравский	63:28:0000000:75 (единое землепользование)
45	Самарская область, р-н Пестравский, с/п Красная Поляна	63:28:0000000:762
46	Российская Федерация, Самарская обл., р-н Пестравский	63:28:0000000:80 (единое землепользование)
47	Самарская обл., р-н Пестравский, с. Красная Поляна, ул. Советская, 73	63:28:0302001:102
48	Самарская область, Пестравский район, с. Красная Поляна, ул. Советская, д. 18	63:28:0302001:105
49	446171, Самарская область, Пестравский район, с. Красная Поляна, ул. Советская, 34А	63:28:0302001:163
50	Самарская область, Пестравский район, с. Красная Поляна, ул. Советская, д. 28	63:28:0302001:166
51	Самарская область, Пестравский район, с. Красная Поляна, ул. Советская, дом № 61	63:28:0302001:23

Име. № подл. Подпись и дата Взам. инв. №

№ п/п	Адрес или описание местоположения земельного участка	Кадастровый номер земельного участка
76	Российская Федерация, Самарская область, Пестравский район, в границах АО "Красная Поляна" 7	63:28:0303007:1
77	Самарская обл, р-н Пестравский, пос. Воронцовский, ул Советская, дом 6	63:28:0401004:1
78	Самарская область, Пестравский район, пос. Воронцовский, ул. Советская, 2А	63:28:0401004:101
79	Самарская область, Пестравский район, п.Воронцовский, автомобильная дорога "Пестравка - Марьевка" - Воронцовский	63:28:0401004:148
80	Самарская область, Пестравский район, поселок Воронцовский, улица Рабочая, дом № 12	63:28:0401004:85
81	Самарская область, Пестравский район, пос. Воронцовский, ул. Рабочая, д.4	63:28:0401004:93
82	Самарская обл., р-н Пестравский, с. Идакра, ул. Школьная, д. 2 Б	63:28:0402001:1123
83	Самарская область, Пестравский район, с.Марьевка, автомобильная дорога "Пестравка- Марьевка" - Идакра	63:28:0402001:1291
84	446170, Самарская область, Пестравский район, с. Идакра, ул. Центральная, 25Б	63:28:0402001:1297
85	Самарская область, Пестравский район, с. Идакра, ул. Центральная, д. 21	63:28:0402001:1302
86	Самарская область, Пестравский район, с. Идакра, пер. Милицейский, д. 10	63:28:0402001:1306
87	Самарская область, р-н. Пестравский, с. Идакра, ул. Дорожная, д. 21	63:28:0402001:14
89	Самарская область, Пестравский район, с. Идакра, ул. Дорожная, 5	63:28:0402001:51
90	Самарская область, Пестравский район, с. Идакра, ул. Дорожная, дом 3	63:28:0402001:6
91	Самарская область, р-н. Пестравский, с. Идакра, пер. Милицейский, д. 6	63:28:0402001:72
92	Самарская область, р-н. Пестравский, с. Идакра, пер. Милицейский, д. 8	63:28:0402001:74
93	Самарская область, р-н. Пестравский, с. Идакра, пер. Милицейский, д. 3, кв. 2	63:28:0402001:80
94	Самарская область, р-н. Пестравский, с. Идакра, пер. Милицейский, д. 1	63:28:0402001:81
95	Самарская область, р-н. Пестравский, с/п. сельское поселение Красная Поляна, с. Идакра, ул. Центральная, д. 7	63:28:0402001:82
96	Самарская область, р-н. Пестравский, с/п. сельское поселение Красная Поляна, с. Идакра, ул. Школьная, д. 4	63:28:0402001:88
97	Самарская область, Пестравский район, с. Идакра, ул. Советская, д. 11А	63:28:0402002:1018
98	Самарская область, Пестравский район, с. Идакра, ул. Крестьянская, д. 15	63:28:0402002:1033
99	Самарская область, Пестравский район, сельское поселение Красная Поляна, с. Идакра, ул. Советская, д. 2	63:28:0402002:1034
100	Российская Федерация, муниципальный район Пестравский, сельское поселение Красная Поляна, село Идакра, ул.Центральная, земельный участок 2а	63:28:0402002:1035
101	Самарская область, муниципальный район Пестравский, сельское поселение Красная Поляна, с. Идакра, ул. Рабочая, д.12	63:28:0402002:1036
102	Самарская область, Пестравский район, с. Идакра, ул. Рабочая, д. 26	63:28:0402002:163
103	Самарская область, Пестравский район, с. Идакра, ул. Центральная, 2А	63:28:0402002:169
104	Самарская область, Пестравский район, с. Идакра, ул. Крестьянская, дом 19	63:28:0402002:172

Взам. инв. №

Подпись и дата

Инв. № подл.

«Проектирование и строительство Падовского группового водопровода муниципального района Пестравский Самарской области»

Лист

104

Изм. Кол.уч. Лист №док Подпись Дата

№ п/п	Адрес или описание местоположения земельного участка	Кадастровый номер земельного участка					
105	Самарская область, Пестравский район, с. Идакра, улица Центральная, д. 12, кв. 2	63:28:0402002:54					
106	Самарская область, Пестравский район, с. Идакра, пер. Цветочный, д. 2 А	63:28:0402002:959					
107	Самарская область, Пестравский район, с. Падовка, ул. Школьная, д. 2	63:28:0503002:10					
109	Самарская область, р-н. Пестравский, с. Падовка, ул. Калеганова, д. 57	63:28:0503002:114					
110	Самарская обл., р-н Пестравский, с. Падовка, ул. Клубная, д. 3 А	63:28:0503002:161					
111	Самарская область, Пестравский район, с. Падовка, ул. Клубная, д. 3Б	63:28:0503002:279					
112	Самарская область, Пестравский район, с. Падовка, ул. Калеганова, д. 49	63:28:0503002:388					
113	Самарская область, Пестравский район, с. Падовка, ул. Калеганова, д. 51	63:28:0503002:392					
114	Самарская область, Пестравский район, с. Падовка, ул. Ширшакова, д. 79А	63:28:0503002:393					
115	446173, Самарская область, муниципальный район Пестравский, сельское поселение Падовка, село Падовка, улица Клубная, 2А	63:28:0503002:395					
116	Самарская область, р-н. Пестравский, с. Падовка, ул. Школьная, д. 2	63:28:0503002:5					
117	Самарская область, Пестравский район, с. Падовка, ул. Школьная, д. 1	63:28:0503002:9					
118	Самарская область, Пестравский район, село Падовка, улица Калеганова, дом 92	63:28:0503003:33					
119	Самарская область, Пестравский район, с. Падовка, ул. Садово-Дачная, д. 6 А	63:28:0503004:155					
120	Российская Федерация, Самарская область, Пестравский район, с. Падовка, ул. Садово-Дачная, д. 6Д	63:28:0503004:167					
121	Российская Федерация, Самарская область, Пестравский район, с. Падовка, ул. Садово-Дачная, д. 6Г	63:28:0503004:168					
122	Российская Федерация, 446173, Самарская область, Пестравский район, с. Падовка, ул. Садово-Дачная, дом 6В	63:28:0503004:169					
123	Самарская область, Пестравский район, с. Падовка, ул. Калеганова, д. 103	63:28:0503004:171					
124	Самарская область, Пестравский район, с. Падовка, ул. Калеганова, д. 77, кв. 1	63:28:0503004:384					
125	Самарская область, р-н. Пестравский, с. Падовка, ул. Садово-Дачная, д. 8	63:28:0503004:50					
126	Самарская область, р-н. Пестравский, с. Падовка, ул. Садово-Дачная, д. 6 Б	63:28:0503004:55					
127	Российская Федерация, Самарская область, Пестравский район, с. Падовка, ул. Садово-Дачная, д.8 Б	63:28:0503004:62					
128	Самарская область, Пестравский район, с.Падовка, ул.Садово-Дачная, д.4А	63:28:0503004:66					
129	Самарская область, Пестравский район, с. Падовка, улица Садово-Дачная, д. 6	63:28:0503004:73					
130	Самарская область, Пестравский район, Падовский групповой водопровод муниципального района Пестравский	63:28:0504001:61					
131	Самарская область, Пестравский район, Падовский групповой водопровод муниципального района Пестравский	63:28:0504001:62					
<p>Перечень координат характерных точек границ публичного сервитута в системе координат, используемой для ведения Единого государственного реестра недвижимости соответствует перечню координат границы зоны планируемого размещения объекта.</p>							
Име. № подл.						«Проектирование и строительство Падовского группового водопровода муниципального района Пестравский Самарской области»	Лист
							105
	<i>Изм.</i>	<i>Кол.уч.</i>	<i>Лист</i>	<i>№ док</i>	<i>Подпись</i>		<i>Дата</i>

Взам. инв. №

Подпись и дата

Име. № подл.